

 <p align="center">CURADORA URBANA No. 3 - Bogotá D.C.</p> <p align="center">ARQ. JUANA SANZ MONTAÑO</p>	No. DE RADICACIÓN 11001-3-24-0071	PÁGINA 1
	FECHA DE RADICACIÓN 19-ene-2024	
	FECHA DE RDF 19-ene-2024	
	CATEGORÍA: III	
	Acto Administrativo No. 11001-3-24-1507	

La Curadora Urbana No. 3 de Bogotá D.C., ARQ. JUANA SANZ MONTAÑO, en ejercicio de las facultades legales que le confieren las Leyes 388 de 1997, Ley 810 de 2003, sus Decretos Reglamentarios, el Decreto Nacional 1077 de 2015 y sus modificaciones Decreto Distrital 056 de 2023

RESUELVE

Otorgar RECONOCIMIENTO Y LICENCIA DE CONSTRUCCIÓN en la(s) modalidad(es) de AMPLIACIÓN, ADECUACIÓN, MODIFICACIÓN, DEMOLICIÓN PARCIAL, REFORZAMIENTO DE ESTRUCTURAS, APROBACIÓN DE PLANOS DE PROPIEDAD HORIZONTAL para el predio urbano localizado en la(s) dirección(es) CL 163 A 8 D 41 (ACTUAL) con Chip(s) AAA0108NMWF Matricula(s) Inmobiliaria(s) 50N20249791, Número de Manzana Catastral 025 y lote(s) de manzana catastral 040, Manzana Urbanística A/25 del Lote Urbanístico 6, correspondiente a la Urbanización EL JARDÍN, HIPOLITO, RESTREPO, CALIFORNIA, SAN CRISTOBAL NORTE Y LAS ARENERAS (Localidad Usaquén). Se reconoce la existencia de una edificación en dos (2) pisos de altura con uso de dos (2) unidades de comercio y servicios básicos tipo1 y una (1) unidad residencial unifamiliar (no vis), el reforzamiento estructural constituye obras de adecuación normativa, adicionalmente se aprueban las modificaciones internas en primero y segundo (1º y 2º) piso, la adecuación parcial en primero y segundo (1º y 2º) piso, la ampliación parcial en primero y segundo (1º y 2º) piso y ampliación total del tercero y cuarto (3º y 4º) piso y la demolición parcial en primero y segundo (1º y 2º) piso, quedando con las siguientes características: una edificación en cuatro (4) pisos de altura destinada a tres (3) unidades de comercio y servicios básicos tipo1 y cuatro (4) unidades de residenciales multifamiliares (no vis) con once (11) estacionamientos de bicicletas. Titular(es): BARAJAS ESPINOSA ANGELA MILENA con CC 23434133- / CRUZ GOMEZ JOSE DEL CARMEN con CC 74392506- / GOMEZ DE CRUZ ILDA DE JESUS con CC 23433161- / QUINONES RENDON ANGELA TATIANA con CC 1007790338- Constructor responsable: ESCAMILLA FONSECA JUAN CARLOS con CC 79238609 Mat. 25700-44288CND. Características básicas:

1. MARCO NORMATIVO									
1.1 POT Dec-555-2021		a UPL No. 26 - Toberín		b AREA ACTIVIDAD		ESTRUCTURANTE			
c ZONA: RECEPTORA DE ACTIVIDADES ECONÓMICAS		d. TRATAMIENTO: RENOVACION URBANA		1.2 MICRO - ZONIFICACIÓN		LACUSTRE-100			
1.3 AMENAZA / RIESGO.									
Movimiento en Masa:	Baja	Inund. Encharcamiento:	Baja	Inund. Desbordamiento:	No	Inund. por Av. Torrenciales:	Baja	Inund. por Rompimiento de Jarllón:	No

2. CARACTERÍSTICAS BÁSICAS DEL PROYECTO													
2.1 USOS				2.2 ESTACIONAMIENTOS				2.3 ESTRATO:		3			
DESCRIPCIÓN USO	VIS	VIP	ESCALA	No. Unidades	Convencionales	Motocicletas	Bicicletas	Vehículos Micro movilidad	Discapacidad	Cero Emisiones	Necesidad de Funcionam.	2.4 CANT. DEPÓSITOS:	0
Residencial Multifamiliar	No	No	No Aplica	4	0	0	11	0	0	0	0	2.5 SISTEMA:	Loteo Individual
Comercio y Servicios Básicos	No	No	Tipo 1	3	0	0	0	0	0	0	0		

3. CUADRO DE ÁREAS													
3.1. NOMBRE DEL EDIFICIO O PROYECTO:		RESIDENCIAL MULTIFAMILIAR CRUZ PH							ETAPAS DE CONSTRUCCIÓN:		1		
3.2 PROYECTO ARQUITECTÓNICO		3.3 ÁREAS CONSTR.		Obra Nueva	Reconocim.	Ampliación	SUBTOTAL	Adecuación	Modificación	Reforzam.	TOTAL		
LOTE		196.12	VIVIENDA	0.00	120.99	377.30	498.29	0.00	120.99	120.99	740.27		
SÓTANO (S)		0.00	COMERCIO	0.00	39.18	21.47	60.65	110.89	39.18	39.18	249.90		
SEMISÓTANO		0.00	OFICINAS / SERVICIOS	0.00	0.00	0.00	0.00	0.00	0.00	0.00	0.00		
PRIMER PISO		128.97	INSTIT / DOTAC	0.00	0.00	0.00	0.00	0.00	0.00	0.00	0.00		
PISOS RESTANTES		429.97	INDUSTRIA	0.00	0.00	0.00	0.00	0.00	0.00	0.00	0.00		
TOTAL CONSTRUIDO		558.94	TOTAL INTERVENIDO	0.00	160.17	398.77	558.94	110.89	160.17	160.17	990.17		
LIBRE PRIMER PISO		67.15	GESTION ANTERIOR				0.00				28.88		
			TOTAL CONSTRUIDO				558.94				0.00	M. LINEALES DE CERRAMIENTO:	0.00

4. EDIFICABILIDAD									
4.1 VOLUMETRÍA			4.2 TIPOLOGÍA Y AISLAMIENTOS				4.3 ELEM. RELACIONADOS CON ESPACIO PÚBLICO		
a No PISOS HABITABLES	4		a. TIPOLOGÍA:		CONTINUA		a. ANTEJARDÍN		
b ALTURA MAX EN METROS	11,40		b. AISLAMIENTO		MTS		3.20 M POR CL 163 A empate		
c SÓTANOS	0		LATERAL		-----		NO APLICA		
d SEMISÓTANO	0		LATERAL		-----		b. CERRAMIENTO		
e No. EDIFICIOS	1		POSTERIOR		5,00 M		Altura: NO APLICA mts - Longitud: 0,00 mts		
f ETAPAS DE CONSTRUCCIÓN	1		POSTERIOR		-----		c. VOLADIZO		
g PISO EQUIP. Y/O ESTACIÓN	No		ENTRE EDIFICACIONES		-----		0.80 M POR CL 163 A		
h AREA BAJO CUBIERTA INCL.	No		PATIOS		3,80 x 3,80		NO APLICA		
i INDICE DE OCUPACIÓN	NO APLICA		4.5 ESTRUCTURAS						
j INDICE DE CONSTRUCCIÓN - EFECTIVO	1,49		a. TIPO DE CIMENTACIÓN		ZAPATAS - VIGAS DE AMARRE				
4.4 EQUIPAMIENTO COMUNAL PRIVADO			b. TIPO DE ESTRUCTURA		PÓRTICOS EN CONCRETO DMO				
DESTINACIÓN	%	Mts	c. MÉTODO DE DISEÑO		Resistencia última				
ZONAS RECREATIVAS	N/A	N/A	d. GRADO DESEMPEÑO ELEM. NO ESTRUCTURALES		Bajo				
SERVICIOS COMUNALES	N/A	N/A	e. ANÁLISIS SISMICO		Fuerza horizontal equivalente				
ESTACIONAM. ADICIONALES	N/A	N/A	h. DIMENSIÓN DE RETROCESOS CONTRA ZONAS VERDES O ESPACIOS PÚBLICOS						
			0,72 M						

5. DOCUMENTOS QUE FORMAN PARTE INTEGRAL DE LA PRESENTE LICENCIA

Planos Arquitectónicos (5) / Planos levantamiento arquitectónico (2) / Estudios de Suelos (1) / Memoria de Cálculo (1) / Planos Estructurales (7) / Planos Alindamiento (3) / Peritaje estructural (1) / Anexo Memoria de Cálculo (1)

6. PRECISIONES PROPIAS DEL PROYECTO





1. EL ÁREA Y LINDEROS DEL PREDIO CORRESPONDEN CON LOS TÍTULOS DE PROPIEDAD, UNA VEZ DESCONTANDO EL ÁREA CORRESPONDIENTE AL RETROCESO VOLUNTARIO Y RESPETANDO LOS INDICADOS EN EL PLANO DE MANZANA CATASTRAL. PUESTO QUE SE ENCUENTRA EN SECTOR ANTIJOJO Y CONSOLIDADO. 2. DE ACUERDO CON EL LEVANTAMIENTO PRESENTADO DE LA CONSTRUCCIÓN EXISTENTE EL PREDIO CUENTA CON UNA EDIFICACIÓN EN DOS (2) PISOS DESTINADA A DOS (2) UNIDADES DE COMERCIO Y SERVICIOS BÁSICOS TIPO 1 Y UNA (1) UNIDAD RESIDENCIAL UNIFAMILIAR (NO VIS) CON UN ÁREA CONSTRUIDA DE 160,17 M2 DE LA CUAL SE RECONOCE 160,17 M2. 3. LAS CARACTERÍSTICAS URBANÍSTICAS, ARQUITECTÓNICAS, CUADRO DE ÁREAS Y DEMÁS ELEMENTOS DEL PRESENTE ACTO CORRESPONDEN CON LA EDIFICACIÓN QUE SE RECONOCE. AMPLIA, ADECUA, MODIFICA, DEMUELE PARCIALMENTE Y REFUERZA ESTRUCTURALMENTE. 4. EL TITULAR DEBERÁ CENSRSE ESTRICTAMENTE A LOS PLANOS Y ESPECIFICACIONES TÉCNICAS AQUÍ SEÑALADAS Y ESTÁ OBLIGADO A SOLICITAR LICENCIA DE CONSTRUCCIÓN EN LA MODALIDAD CORRESPONDIENTE PARA FUTURAS INTERVENIONES. 5. EL TITULAR APORTA AUTO-DECLARACIÓN DE LA IMPLANTACIÓN DE LOS USOS SOLICITADOS DE CONFORMIDAD CON LA TABLA DEL ARTÍCULO 246 DEL DECRETO 555 DE 2021, EN EL CUAL LO CLASIFICAN COMO BAJO IMPACTO AMBIENTAL. 6. SE PERMITE EL EMPATE DE ANTEJARDÍN CON PREDIO COLINDANTE EN LA MISMA DIMENSIÓN DEL PREDIO VECINO EN UNA LONGITUD DE FACHADA MÍNIMA DE TRES (3) M. SEGÚN PLANO 7. EL PROYECTO PLANTEA SOLUCIÓN PARA PERSONAS CON MOVILIDAD REDUCIDA POR MEDIO DE SILLA SALVA- ESCALERA. SU IMPLEMENTACIÓN ES RESPONSABILIDAD DEL TITULAR Y CONSTRUCTOR RESPONSABLE. 8. EL PREDIO HACE PARTE DE LA ACTUACIÓN ESTRATÉGICA C- NODO TOBERÍN, PODRÁ DESARROLLAR ÍNDICE DE CONSTRUCCIÓN EFECTIVO (ICE) DE 1.3 COMO MÁXIMO. 9. EL ÁREA VÁLIDA PARA EL CÁLCULO DEL ÍNDICE DE CONSTRUCCIÓN CORRESPONDE AL ÁREA ÚTIL (195,40 M2). 10. EL PROYECTO PLANTEA SOLUCIÓN MECÁNICA (PLATAFORMA ELEVA DORA) PARA ESTACIONAMIENTOS DE BICICLETAS UBICADAS EN SEGUNDO (2º PISO). SU IMPLEMENTACIÓN ES RESPONSABILIDAD DEL TITULAR Y CONSTRUCTOR RESPONSABLE. 11. SE APRUEBAN LOS PLANOS DE ALINDAMIENTO Y CUADRO DE ÁREAS PARA SOMETER EL PROYECTO AL RÉGIMEN DE PROPIEDAD HORIZONTAL, DE CONFORMIDAD CON LA LEY 675 DE 2001. 12. EL PROYECTO REALIZA EL PAGO COMPENSATORIO DE CARGAS URBANÍSTICAS PARA ESPACIO PÚBLICO Y EQUIPAMIENTOS PARA RECONOCIMIENTOS DE EDIFICACIONES DE CONFORMIDAD A LO ESTABLECIDO EN EL DECRETO 508 DE 2023. EL PAGO DE ESTA OBLIGACIÓN SE CANCELÓ MEDIANTE LOS RECIBOS 246909221 DE FECHA 20240611, CANCELADO EL DÍA 20240620 Y 246909219 DE FECHA 20240611, CANCELADO EL DÍA 20240620. 13. DE ACUERDO CON EL ARTÍCULO 321 DEL DECRETO 555 DE 2021 EL PAGO DE LA OBLIGACIÓN DE CARGA URBANÍSTICA RELACIONADA CON LAS REDES DE INFRA ESTRUCTURA DEL SISTEMA PLUVIAL, ACUEDUCTO Y ALCANTARILLADO SANITARIO, DEBERÁ PAGARSE DENTRO DE LOS 10 DÍAS SIGUIENTES A LA FECHA EJECUTORIA DE LICENCIA URBANÍSTICA, DE ACUERDO CON EL PROCEDIMIENTO ESTABLECIDO POR EL ARTÍCULO 11 DEL DECRETO 520 DE 2022. ESTE PROYECTO SE ESTUDIO BAJO LA VIGENCIA DEL REGLAMENTO COLOMBIANO DE CONSTRUCCIÓN SISMO RESISTENTE NSR-10, REQUIERE SUPERVISIÓN TÉCNICA DE CONFORMIDAD CON LA LEY 1736 DEL 13 DE JULIO DE 2016, TÍTULO I DEL REGLAMENTO NSR-10 Y EL DECRETO NACIONAL 1203 DE 2017. SE DEBE CUMPLIR CON LOS REQUISITOS DE H 2.3 ASESORÍA GEOTÉCNICA EN LAS ETAPAS DE DISEÑO Y CONSTRUCCIÓN. EL CONSTRUCTOR RESPONSABLE DEBE CUMPLIR LOS REQUISITOS DEL TÍTULO J y K DE NSR-10. SEGÚN EL LITERAL A 1.3.6.5 DE NSR-10 EL URBANIZADOR O CONSTRUCTOR RESPONDERÁN POR QUE LOS ELEMENTOS NO ESTRUCTURALES SE CONSTRUYAN DE ACUERDO CON EL DISEÑO, CUMPLIENDO CON EL GRADO DE DESEMPEÑO ESPECIFICADO. EL URBANIZADOR O CONSTRUCTOR RESPONSABLE DEBERÁ RECOPIRAR Y VERIFICAR LAS MEMORIAS DE CÁLCULO Y DETALLES DE LOS ELEMENTOS NO ESTRUCTURALES INDICADOS EN PLANOS ARQUITECTÓNICOS SEGÚN LA RESOLUCIÓN 0017 DE 2017 DE LA COMISIÓN ASESORA PERMANENTE PARA EL RÉGIMEN DE CONSTRUCCIONES SISMO RESISTENTES.

NOTIFÍQUESE Y CUMPLASE

VIGENCIA Y PRÓRROGA: ESTA LICENCIA TIENE UNA VIGENCIA VEINTICUATRO (24) MESES PRORROGABLES POR DOCE (12) MESES, CONTADOS A PARTIR DE LA FECHA DE SU EJECUTORIA. Contra el presente Acto Administrativo procede el Recurso de Reposición ante el Curador Urbano y el Recurso de Apelación ante la Secretaría Distrital de Planeación, los cuales deberán interponerse por escrito en la diligencia de notificación o dentro de los diez (10) días siguientes a la misma.

EN APLICACIÓN DE LO DISPUESTO EN EL ARTÍCULO 181 DEL DECRETO LEY 0019 DE 2012 Y COMO QUERRA A LA FECHA DE EXPEDICIÓN DEL PRESENTE ACTO ADMINISTRATIVO, NO APARECE INSCRIPCIÓN ALGUNA SOBRE LA PARTICIPACIÓN DE PLUS VALÍA PARA EL PREDIO EN EL FOLIO DE MATRÍCULA INMOBILIARIA DEL MISMO, NO ES EXIGIBLE EL RECIBO DE PAGO DE LA PLUS VALÍA PARA LA EXPEDICIÓN DE LA LICENCIA SOLICITADA.

APROBACION CURADURIA URBANA No. 3 - ARQ. JUANA SANZ MONTAÑO

Vo. Bo. Jurídica  Niyireth González T.P:399508	Vo. Bo. Ingeniería  Yareth Ramirez T.P:25202129009 CND	Vo. Bo. Arquitectura  Alejandro Ardila T.P:25700-70982	Vo. Bo. Director Grupo Juana Sanz T.P:25700-23859	FIRMA CURADORA 
---	--	--	---	--

	CURADORA URBANA No. 3 - Bogotá D.C.	No. DE RADICACIÓN	PÁGINA 2
	ARQ. JUANA SANZ MONTAÑO	11001-3-24-0071	
Acto Administrativo No. 11001-3-24-1507	FECHA DE RADICACIÓN	19-ene.-2024	
FECHA DE EXPEDICIÓN: 10 JUL 2024	FECHA DE EJECUTORIA 15 JUL 2024	FECHA DE RDF	
		19-ene.-2024	
		CATEGORIA: III	

7. IMPUESTO Y CONTRIBUCIONES

IMPUESTO	STICKER NO	FECHA	ÁREA DECL.	VALOR
Delineación Urbana	00024060001626	20-jun.-24	160,17	\$5.022.000
Delineación Urbana	00024320002635	20-jun.-24	830,00	\$1.000.000
Cargas Urbanísticas	00024990050221	20-jun.-24	44,94	\$45.625.900
Cargas Urbanísticas	00024990050219	20-jun.-24	9,77	\$20.987.914

OBLIGACIONES DEL TITULAR DE LA PRESENTE LICENCIA

- Ejecutar las obras de forma tal que se garantice la salubridad y seguridad de las personas, así como la estabilidad de los terrenos y edificaciones vecinas y de los elementos constitutivos del espacio público.
- Mantener en la obra la licencia y los planos aprobados, y exhibirlos cuando sean requeridos por la autoridad competente.
- Cumplir con el programa de manejo ambiental de materiales y elementos a los que hace referencia la Resolución 472 del 2017 del Ministerio del Medio Ambiente, o el acto que la modifique o sustituya, para aquellos proyectos que no requieren licencia ambiental, o planes de manejo, recuperación o restauración ambiental, de conformidad con el decreto único del sector ambiente y desarrollo sostenible en materia de licenciamiento ambiental.
- Cuando se trate de licencias de construcción, solicitar la Autorización de Ocupación de Inmuebles al concluir las obras de edificación en los términos que establece el artículo 2.2.6.1.4.1 del decreto 1077 del 2015.
- Someter el proyecto a supervisión técnica independiente en los términos que señala el Título I del Reglamento Colombiano de Construcción Sismo Resistente (NSR) 10.
- Garantizar durante el desarrollo de la obra la participación del diseñador estructural del proyecto y del ingeniero geotecnista responsables de los planos y estudios aprobados, con el fin de que atiendan las consultas y aclaraciones que solicite el constructor y/o supervisor técnico independiente. Las consultas y aclaraciones deberán incorporarse en la bitácora del proyecto y/o en las actas de supervisión.
- Designar en un término máximo de (15) días hábiles al profesional que reemplazará a aquel que se desvinculó de la ejecución de los diseños o de la ejecución de la obra. Hasta tanto se designe el nuevo profesional, el que asumirá la obligación del profesional saliente será el titular de la licencia.
- Obtener, previa la ocupación y/o transferencia de las nuevas edificaciones que requieren supervisión técnica independiente, el Certificado Técnico de Ocupación emitido por parte del Supervisor Técnico independiente siguiendo lo previsto en el Título 1 del Reglamento Colombiano de Construcción Sismo Resistente NSR-10. El certificado técnico de ocupación deberá protocolizarse mediante escritura pública en los términos y condiciones establecidos en el artículo 6 de la Ley 1796 de 2016. La ocupación de edificaciones sin haber protocolizado y registrado el Certificado Técnico de Ocupación ocasionará las sanciones correspondientes, incluyendo las previstas en el Código Nacional de Policía y Convivencia, Ley 1801 de 2016 o la norma que la adicione, modifique o sustituya. No se requiere su protocolización en el reglamento de propiedad horizontal.
- Remitir, para el caso de proyectos que requieren supervisión técnica independiente, copia de las actas de la supervisión técnica independiente que se expidan durante el desarrollo de la obra, así como el certificado técnico de ocupación, a las autoridades competentes para ejercer el control urbano en el municipio o distrito quienes remitirán copia a la entidad encargada de conservar el expediente del proyecto, y serán de público conocimiento. En los casos de patrimonios autónomos en los que el fiduciario ostente la titularidad del predio y/o de la licencia de construcción, se deberá prever en el correspondiente contrato fiduciario quién es el responsable de esta obligación y dar cumplimiento a las disposiciones de la Ley 1796 de 2016.
- Realizar los controles de calidad para los diferentes materiales y elementos que señalen las normas de construcción Sismo Resistentes.
- Instalar los equipos, sistemas e implementos de bajo consumo de agua, establecidos en la Ley 373 de 1997 o la norma que la adicione, modifique o sustituya.
- Cumplir con las normas vigentes de carácter nacional, municipal o distrital sobre eliminación de barreras arquitectónicas para personas en situación de discapacidad. En particular debe ajustarse a los edificios abiertos al público a las disposiciones del artículo 2.2.3.4.2.1 del Decreto 1077 de 2015 y las Normas Técnicas Colombianas (NTC) 4140,4143,4145, 4201 Y 4349.
- Cumplir con las disposiciones contenidas en las normas de construcción sismo resistente en vigor.
- Dar cumplimiento a las disposiciones de Ecurbanismo y Construcción Sostenible del Plan de Ordenamiento Territorial de Bogotá D.C.
- No incurrir en los comportamientos contrarios a la integridad urbanística contemplados en el artículo 135 del Código Nacional de Policía y Convivencia (Ley 1801 de 2016), tales como:
 - * Construir con desconocimiento a lo preceptuado en la licencia de construcción, uso diferente al señalado en la licencia de construcción, ubicación diferente a la señalada en la licencia de construcción.
 - * Tomar las medidas necesarias para evitar la emisión de partículas en suspensión, provenientes de materiales de construcción, demolición o desecho, de conformidad con las leyes vigentes.
 - * Reparar los daños o averías que en razón de la obra se realicen en el andén, las vías, espacios y redes de servicios públicos.
 - * Reparar los daños, averías o perjuicios causados a bienes colindantes o cercanos.
 - * Demoler, construir o reparar obras en el horario comprendido entre las 6 de la tarde y las 8 de la mañana, como también los días festivos, en zonas residenciales.
- El titular de la licencia será el responsable de todas las obligaciones urbanísticas y arquitectónicas adquiridas con ocasión de su expedición y extra contractualmente por los perjuicios que causaren a terceros en desarrollo de la misma (Artículo 2.2.6.1.1,15 del decreto nacional 1077 del 2015)
- El titular debe dar cumplimiento a las cargas, obligaciones y los compromisos adquiridos de compensación, así como los correspondientes aprovechamientos urbanísticos cuando a ellos haya lugar (numeral 2 del artículo 2.2.6.1.2.3.5 del Decreto 1077 de 2015).
- Realizar la publicación establecida en el artículo 2.2.6.1.2.3.8 del presente decreto en un diario de amplia circulación en el municipio o distrito donde se encuentren ubicados los inmuebles.
- Es responsabilidad del diseñador de las instalaciones eléctricas verificar en la etapa pre constructiva que las distancias de seguridad RETIE se cumplan conforme al Artículo 13 del anexo general Técnico de instalaciones eléctricas (Resolución 90708 de agosto 30 de 2013 o la norma que la adicione, modifique o sustituya).
- Los predios ubicados en Zonas clasificadas de Riesgo de remoción y/o inundación por el IDIGER - Instituto Distrital de Gestión de Riesgos y Cambio Climático, los responsables de las obras deben consultar ante dicha entidad las medidas a tomar para mitigar los riesgos previamente a la iniciación de las obras.
- Esta licencia no autoriza tala de árboles, ni excavaciones o similares en el espacio público para lo cual se debe consultar a la autoridad competente.
- Los contribuyentes del impuesto de delineación urbana deberán presentar y pagar la declaración del impuesto dentro del mes siguiente a la finalización de la obra, o al último pago o abono en cuenta de los costos y gastos imputables a la misma o al vencimiento del término de la licencia incluida su prórroga, lo que ocurra primero, conforme con la base gravable establecida en el artículo 5 del Acuerdo 352 de 2008, en concordancia con lo establecido con la Resolución 3065 del 31 de diciembre de 2019 de la Secretaría Distrital de Planeación.
- En cumplimiento con lo previsto en el artículo 2.2.6.1.4.9 del Decreto 1077 de 2015, el titular de la licencia está obligado a fijar aviso de la identificación de la obra el cual deberá permanecer instalado durante el término de ejecución de la misma.
- Dar cumplimiento a las normas contenidas en el Manual de Alumbrado Público (MUAP Resolución 630 de 2019- Decreto 500 de 2003).
- El titular de la licencia deberá reconstruir y rehabilitar los andenes correspondientes al predio en estricto cumplimiento del Art. 132 del Decreto 555 de 2021 y el manual de espacio publico adoptado por el decreto distrital 263 de 2023.
- Solicitar en los términos establecidos en el artículo 2.2.6.1.4.7 del Decreto 1077 de 2015 la diligencia de inspección para la entrega material de las áreas de cesión.
- El constructor deberá prever los sistemas de almacenamiento colectivo de residuos sólidos previstos en los Artículos 2.3.2.2.1 y siguientes del Decreto 1077 de 2015, o a la norma que lo adicione, modifique o sustituya.
- Contar con la respectiva autorización de vallas, avisos y cualquier otra forma de publicidad exterior visual. (Acuerdo 1 de 1998 y sus modificaciones y reglamentaciones).
- En caso de contar con campamento de obra en espacio público deberá dar cumplimiento a la Resolución 18264 de 2014 expedida por el IDU.
- Para los proyectos radicados en legal y debida forma a partir del año 2022, en la modalidad de obra nueva, antes de realizar la primera transferencia de dominio de las nuevas unidades de vivienda que se construyan en proyectos que se sometan al régimen de propiedad horizontal, unidades inmobiliarias cerradas, loteo individual o cualquier otro sistema, incluyendo proyectos de uso mixto, que generen cinco (5) o más unidades habitacionales para transferirlas a terceros, el constructor o enajenador de vivienda nueva, deberá constituir un mecanismo de amparo para cubrir los eventuales perjuicios patrimoniales ocasionados al propietario o sucesivos propietarios de tales viviendas, cuando dentro de los diez (10) años siguientes a la expedición de la certificación técnica de ocupación, la construcción perezca o amenace ruina en todo o en parte por cualquiera de las situaciones contempladas en el numeral 3 del artículo 2060 del Código Civil y detalladas en el artículo 2.2.6.7.1.1.2 del Decreto Nacional 1077 de 2015.
- Cumplir con las disposiciones contenidas en el Reglamento Técnico para las Redes Internas de Telecomunicaciones – RITEL adoptadas en las Resoluciones Nos. 5050 de 2016, 5405 de 2018 y 5993 de 2020 de la Comisión de Regulación de Comunicaciones – CRC y las Resoluciones, así como las que la modifiquen.
- El constructor o urbanizador deberá informar a la entidad prestadora de los servicios públicos la terminación de la conexión temporal, para que éste inicie la facturación individual del inmueble o de los inmuebles que se someten al reglamento de propiedad horizontal.
- El titular de la Licencia tiene la obligación de dar cumplimiento a las disposiciones contenidas en los artículos 23, y 65 a 85 del Código Distrital de Policía de Bogotá, Acuerdo 79 de 2003, sobre seguridad en las construcciones, espacio público, deberes generales, contaminación auditiva, residuos sólidos, disposición de escombros y desechos de construcción y dar cumplimiento a las disposiciones pertinentes del código nacional de policía.
- Las intervenciones en el espacio público con obras de infraestructura de Servicios Públicos y Telecomunicaciones deben cumplir con las disposiciones relacionadas con la expedición, obligaciones, responsabilidades y sanciones (Resolución 13583 de 2014 IDU).
- Las entidades competentes realizan el respectivo control posterior a la localización de la industria. Además, dentro de los tres meses siguientes a la entrada en operación del uso industrial, el propietario deberá informar a las autoridades ambientales, riesgo y sanitarias, a efectos de validar el cumplimiento de la autodeclaración. Pasado el término previsto sin haber efectuado la información prevista, se entiende el incumplimiento de las obligaciones derivadas de la licencia urbanística.
- Cumplir con lo dispuesto en el Decreto 099 de 2024 en lo pertinente