



CURADORA URBANA 3

ARQ. JUANA SANZ MONTAÑO

NIT: 51.630.853-4

CONCEPTO DE USO N° 23-3-0582

Bogotá D.C., agosto 16 de 2023

Señores:

ARNESES Y GOMAS S.A.

tesoreria@ayg.com.co

La Ciudad

Curaduría Urbana No. 3 Bogotá D.C / SALIDA

Fecha: 2023-08-22 11:10:11

Salida V.U.R No: 32306127

No. Folios: 3

Tipo de radicación: Expediente

Tipo de documento: Conceptos

No. de expediente: 2330582

REFERENCIA: **CONCEPTO DE USO N° 23-3-0582**

DIRECCIÓN: **CL 10 N° 32 A – 61**

BARRIO: **INDUSTRIAL PENSILVANIA**

LOCALIDAD: **PUENTE ARANDA**

22 AGO 2023

Respetados Señores:

En atención a su solicitud, me permito informarles que de conformidad con el Decreto Distrital 555 del 29 de diciembre de 2021 "Por el cual se adopta la revisión general del Plan de Ordenamiento Territorial de Bogotá D.C.", el predio se localiza en la Unidad de Planeamiento Local UPL Puente Aranda, Tratamiento de Renovación, en Área de Actividad Grandes Servicios Metropolitanos, sin frente o costado a Malla Vial Arterial construida o malla vial intermedia.

USO:

Los usos del suelo permitidos en el ÁREA DE ACTIVIDAD DE GRANDES SERVICIOS METROPOLITANOS, se establecen en función de rangos de tamaño del área construida y sus condiciones de localización y de implantación. Adicionalmente, los usos del suelo están sujetos a las acciones de mitigación de impactos urbanísticos (Artículo 248 – Decreto 555 de 2021), acciones de mitigación de impactos ambientales (Artículo 245 – Decreto 555 de 2021) y acciones de mitigación de impactos de movilidad (Artículo 250 – Decreto 555 de 2021).

Previo a la solicitud de licenciamiento urbanístico o del acto de reconocimiento de **cualquier industria** en la ciudad, el interesado deberá auto declarar ante las autoridades ambientales y sanitarias la elección de cada uno de los aspectos relacionados con el ejercicio de la actividad industrial que se desea implantar o reconocer, así como el tipo de industria aplicable, conforme a lo definido en la norma de calificación de usos industriales (Art. 238 Decreto 555 de 2021)

En caso del reconocimiento de las industrias existentes, la auto declaración deberá contener las caracterizaciones por cada componente evaluado; y para la implantación de nueva industria se deberá describir la tecnología utilizada, procesos y las caracterizaciones presuntivas de cada componente evaluado.

En caso que en la auto declaración el tipo de industria sea liviana no se requiere concepto previo al proceso de licenciamiento.

En caso que en la auto declaración el tipo de industria sea mediana y pesada, se deberá obtener concepto previo de las entidades sanitarias y ambientales y cumplir con las acciones de mitigación, reglamentadas en el presente plan.

Las entidades competentes realizarán el respectivo control posterior a la localización de la industria.

JUANA
CUR
URE



CONCEPTO DE USO N° 23-3-0582

Además, dentro de los tres meses siguientes a la entrada en operación del uso industrial, el propietario deberá informar a las autoridades ambientales, riesgo y sanitarias, a efectos de validar el cumplimiento de la autodeclaración. Pasado el término previsto sin haber efectuado la información prevista, se entiende el incumplimiento de las obligaciones derivadas de la licencia urbanística.

En relación con su consulta específica para los usos de **INDUSTRIA**, clasificado este como, **Industria, Industria liviana¹ o Industria mediana²**, el artículo 243 "Usos permitidos por área de actividad", **LO PERMITE** siempre que se cumpla con las condiciones aplicables y acciones de mitigación ambiental y urbanísticas asociadas a cada tipología en los siguientes términos:

- **Industria Liviana Tipo 1 (Menor a 500 m2, condición 22 – Acciones de Mitigación Ambiental MA1, MA2, MA3, MA6, MA7 y MA8).**
- **Industria Liviana Tipo 2 (Entre 500 m2 y 4.000 m2, condición 22 – Acciones de Mitigación Ambiental MA1, MA2, MA3, MA6, MA7 y MA8 / Acciones de Mitigación Urbanística MU3).**
- **Industria Liviana Tipo 3 (Mayor a 4.000 m2, condición 22 – Acciones de Mitigación Ambiental MA1, MA2, MA3, MA6, MA7 y MA8 / Acciones de Mitigación Urbanística MU2 y MU3).**
- **Industria Mediana Tipo 1 (Menor a 500 m2 - Acciones de Mitigación Ambiental MA1, MA2, MA3, MA4, MA5, MA6, MA7 y MA8).**
- **Industria Mediana Tipo 2 (Entre 500 m2 y 4.000 m2 - Acciones de Mitigación Ambiental MA1, MA2, MA3, MA4, MA5, MA6, MA7 y MA8 / Acciones de Mitigación Urbanística MU3).**
- **Industria Mediana Tipo 3 (Mayor a 4.000 m2 - Acciones de Mitigación Ambiental MA1, MA2, MA3, MA4, MA5, MA6, MA7 y MA8 / Acciones de Mitigación Urbanística MU2 y MU3).**

CONDICIONES:

22. No se permite en inmuebles de interés cultural, a no ser que sea el uso original propuesto para éste (N/A).

ACCIONES DE MITIGACIÓN DE IMPACTOS AMBIENTALES: TIPO DE MITIGACIÓN AMBIENTAL MA1 y MA8.

No	ACCIÓN DE MITIGACIÓN	CONDICIONES TÉCNICAS
MA1	Control del ruido	Todos los espacios donde se desarrollen usos del suelo, deberán cumplir con los estándares

¹ **Industria Liviana:** Tipo de industria que desarrolla actividades que generan nulo o bajo impacto ambiental y/o a la salud pública. Esta industria corresponde al puntaje menor o igual a 2, según la calificación obtenida de la sumatoria de los aspectos ambientales, sanitarios y operativos, definidos en el artículo de "Calificación de usos industriales".

² **Industria Mediana:** Tipo de industria que desarrolla actividades que generan un mediano impacto ambiental y/o a la salud pública. Esta industria corresponde al puntaje entre 3 y 5, según la calificación obtenida de la sumatoria de los aspectos ambientales, sanitarios y operativos, definidos en el artículo de "Calificación de usos industriales".



CONCEPTO DE USO N° 23-3-0582

		de ruido máximos permitidos, de acuerdo a la Resolución Nacional 627 de 2006 o la norma que lo modifique o sustituya.
MA2	Insonorización interior	Todos los espacios donde se desarrollen usos de alto impacto ambiental, deberán insonorizar las fuentes generadoras de ruido de manera que no se extiendan al medio exterior del espacio que desarrolla el uso de alto impacto. NOTA: La SDA verificará el cumplimiento de esta disposición a lo largo de la operación del uso.
MA3	Adecuada localización del uso de alto impacto ambiental	En el caso de no ser posible la insonorización total al interior de los espacios donde se desarrollen usos de alto impacto ambiental por su complejidad, estos usos deberán localizarse a una distancia no menor a 20 metros, medidos desde el lindero más cercano a predios con usos residenciales, hospitales, guarderías, bibliotecas, sanatorios y hogares geriátricos, para mitigar el impacto.
MA4	Áreas de amortiguamiento	Todos los espacios donde se desarrollen usos de alto impacto ambiental, deberán desarrollar sobre su espacio público colindante y espacio privado afecto al uso público, estrategias paisajísticas orientadas a la siembra de árboles o construcción de barreras ambientales que mitiguen las emisiones atmosféricas por fuentes fijas generadas, de acuerdo con los lineamientos establecidos en este Plan en relación con la renaturalización y reverdecimiento del sistema de espacio público y para el encuentro.
MA5	Adecuada localización del uso de alto impacto ambiental	La localización de los espacios donde se desarrollen usos de alto impacto ambiental deberá ser a una distancia no menor a 20 metros, medidos desde el lindero más cercano a predios con usos residenciales, hospitales, guarderías, bibliotecas, sanatorios y hogares geriátricos.
MA6	Control de olores ofensivos al interior	Todos los espacios donde se desarrollen usos de alto impacto ambiental, deberán controlar al interior la emisión de olores ofensivos hacia el exterior.
MA7	Adecuada localización del uso de alto impacto ambiental	En el caso de no ser posible controlar la emisión de olores ofensivos al interior de los espacios donde se desarrollen usos de alto impacto ambiental por su complejidad, estos usos deberán localizarse de acuerdo con las distancias recomendadas en las Resoluciones 1541 de 2013 y 2087 del 2014. Anexo 1, o la norma que las modifiquen, deroguen o sustituyan.
MA8	Áreas de Amortiguamiento	Todos los usos que colinden con EEP, deberán localizar prioritariamente las cesiones públicas y espacio privado afecto al uso público colindante a la EEP, y desarrollar estrategias paisajísticas orientadas a la siembra de árboles o construcción de barreras ambientales que mitiguen impactos como emisiones atmosféricas por fuentes fijas y ruido, y el impacto por contaminación lumínica cuando colinden con humedales.

ACCIONES DE MITIGACIÓN DE IMPACTOS URBANÍSTICOS: TIPO DE MITIGACIÓN URBANÍSTICA MU2 y MA3.

No	ACCIÓN DE MITIGACIÓN	CONDICIONES TÉCNICAS
MU2	Andenes. Adecuación y/o rehabilitación y/o construcción de andenes sobre el frente del predio completo que contenga el, o los accesos peatonales, garantizando la fluidez, protección y continuidad de la movilidad activa (peatones y ciclo usuarios).	CONDICIÓN FÍSICA Para el uso dotacional, de comercio y servicios e industria, según el tipo que le sea aplicable esta acción de mitigación - edificaciones nuevas o ampliaciones y para el uso residencial solo edificaciones nuevas: Estas intervenciones deberán cumplir con lo establecido por el manual del espacio público para la movilidad descrito en el sistema de movilidad y cumplir con las condiciones y procesos descritos en el sistema de espacio público peatonal y para el encuentro, en lo referente a las licencias de intervención del espacio público.
		Para el uso dotacional, de comercio y servicios e industria, según el tipo que le sea aplicable esta acción de mitigación - edificaciones nuevas o ampliaciones y para el uso residencial solo edificaciones nuevas: Estas intervenciones deberán garantizar la continuidad y conectividad entre los accesos de la construcción y/o espacio que desarrolla el uso y los elementos de la estructura funcional y del cuidado de la ciudad como parques, estaciones de transporte, equipamientos, comercios y servicios. El desarrollo de estos andenes deberá ser únicamente sobre el frente del predio completo que contenga el, o los accesos peatonales.
MU3	Operación completa al interior. Destinación de áreas operativas y funcionales para cargue y descargue, acumulación de vehículos, parqueo temporal y	CONDICIÓN FÍSICA Para el uso dotacional, de comercio y servicios e industria, según el tipo que le sea aplicable esta acción de mitigación - edificaciones nuevas o ampliaciones y para el uso residencial solo edificaciones nuevas: En todo caso, durante el tiempo de operación del proyecto se debe garantizar el buen estado de las vías circundantes del predio, sin perjuicio de lo que determine el estudio de movilidad.
		Para el uso dotacional, de comercio y servicios e industria, según el tipo que le sea aplicable esta acción de mitigación - edificaciones nuevas o ampliaciones y para el uso residencial solo edificaciones nuevas: La maniobra de los vehículos se deberá realizar dentro del predio, sin



CURADORA URBANA 3

ARQ. JUANA SANZ MONTAÑO

NIT: 51.630.853-4

CONCEPTO DE USO N° 23-3-0582

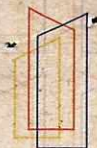
maniobrabilidad vehicular, con operación completa al interior de la edificación o espacio que desarrolla el uso, que no obstruya la función del espacio público.	generar colas sobre el espacio público y/o vías públicas.
	Para el uso dotacional, de comercio y servicios e industria, según el tipo que le sea aplicable esta acción de mitigación - edificaciones nuevas o ampliaciones y para el uso residencial solo edificaciones nuevas: Los puntos de control de acceso y la capacidad de colas de vehículos que ingresan al estacionamiento de los espacios y/o edificaciones que desarrollan el uso, deben ubicarse al interior del predio.
	Para el uso dotacional, de comercio y servicios e industria, según el tipo que le sea aplicable esta acción de mitigación - edificaciones nuevas o ampliaciones y para el uso residencial solo edificaciones nuevas: No se permite en ningún caso generar bahías de estacionamiento anexas a la vía pública.
	Para el uso dotacional, de comercio y servicios e industria, según el tipo que le sea aplicable esta acción de mitigación - edificaciones nuevas o ampliaciones y para el uso residencial solo edificaciones nuevas: Cuando el Estudio de movilidad lo contemple, se podrán aprobar soluciones de movilidad planteando la utilización del espacio-público a través de túneles, vías deprimidas, entre otras. En estos casos, se deberá obtener la correspondiente licencia de intervención y ocupación del espacio público o celebrar el convenio correspondiente con la autoridad administradora del espacio público. En todo caso la circulación peatonal predominará y deberá tener prelación.

*Clasificación de usos artículos 94, 234, 235 y 238, Decreto 555 de 2021.

CLASIFICACIÓN DE USOS INDUSTRIALES:

ASPECTOS AMBIENTALES	
EFLUENTES LÍQUIDOS	PUNTAJE
No es generador de vertimientos con sustancias de interés sanitario, conforme con lo establecido en el Decreto 1076 de 2015 y normas que la sustituyan o complementen. No genera vertimientos de interés sanitario de la Resolución SDA 631 de 2015 o norma que la modifique o sustituya.	0
Es generador de vertimientos con sustancias de interés sanitario, conforme a lo establecido en el Decreto 1076 de 2015 y normas que la sustituyan o complementen. Genera vertimientos de interés sanitario, debe cumplir con la Resolución SDA 631 de 2015 o norma que la modifique o sustituya.	1
Es generador de vertimientos con sustancias de interés sanitario, conforme a lo establecido en el Decreto 1076 de 2015 y normas que la sustituyan o complementen, y es objeto de permiso de vertimientos. Genera vertimientos de interés sanitario, debe cumplir con la Resolución 631 de 2015 o normas que la sustituyan o complementen, y requiere permiso de vertimientos.	2
NOTA: En caso de presentar más de una sustancia de interés sanitario el valor corresponderá al puntaje más alto.	
RESIDUOS PELIGROSOS	PUNTAJE
Es Micro generador de residuos peligrosos (Menor a 100 kg/mes calendario) incluidos en las corrientes descritas en los anexos del Decreto Nacional 4741 de 2005 o la norma que la modifique o sustituya.	0
Es Mediano generador (entre 100 y menor a 1.000 kilogramos mensuales) de residuos peligrosos descritos en los anexos del Decreto Nacional 4741 de 2005 o la norma que la modifique o sustituya.	1
Es Gran generador (igual o mayor a 1.000 kilogramos mensuales) de cualquier corriente de residuos peligrosos presentados en el Decreto Nacional 4741 de 2005. o la norma que la modifique o sustituya.	2
PRESIÓN SONORA	PUNTAJE
TRABAJO ÚNICAMENTE EN HORARIO DIURNO Y GENERA MÁXIMO 55 DECIBELES de los niveles Estándares máximos permisibles de niveles de emisión de ruido expresados en decibeles DB(A) de acuerdo con el Artículo 9°. Estándares máximos permisibles de emisión de ruido, de la resolución 627 del 2006 y el Decreto 1076 del 2015 o la norma que lo modifique o sustituya.	0
Se encuentra dentro de los niveles Estándares máximos permisibles de niveles de emisión de ruido expresados en decibeles DB(A) de acuerdo con el Artículo 9°. Estándares máximos permisibles de emisión de ruido, de la resolución 627 del 2006 y el Decreto 1076 del 2015 o la norma que lo modifique o sustituya. TRABAJO EN HORARIO DIURNO 70 DB Y NOCTURNO HASTA 60 DECIBELES	2
EMISIONES ATMOSFÉRICAS POR FUENTES FIJAS	PUNTAJE
Genera emisiones que no requieren estudio ni permiso pero que necesitan dispersión de manera adecuada. Según Reglamentación Min Ambiente Decreto 948 de 1995 y Resolución 619 de 1997, o la norma que lo modifique o sustituya	0
Genera emisiones que requieren estudio y/o se encuentra en la clasificación de la Resolución 619 de 1997, pero	1





CURADORA URBANA 3


ARQ. JUANA SANZ MONTAÑO

NIT: 51.630.853-4

CONCEPTO DE USO N° 23-3-0582

no requieren permiso. Sin embargo, necesitan dispersión de manera adecuada. Según Reglamentación Min Ambiente Decreto 948 de 1995 y Resolución 619 de 1997, o la norma que lo modifique o sustituya.	2
Genera emisiones que requieren de estudio y permiso de emisiones. Según Reglamentación Min Ambiente Decreto 948 de 1995 y Resolución 619 de 1997, o la norma que lo modifique o sustituya.	2
EMISIONES ATMOSFÉRICAS POR OLORES	
PUNTAJE	
Genera olores susceptibles de mitigar con sistemas de control, o no se encuentran dentro de las actividades, o no producen sustancias generadoras de olores ofensivos descritas en la Resolución Min Ambiente 1541 de 2013, o la norma que la modifique o sustituya	0
Emiten sustancias generadoras de olores ofensivos y se encuentran dentro de las actividades descritas en la Resolución Min Ambiente 1541 de 2013 o la norma que la modifique o sustituya	2
GESTIÓN AMBIENTAL	
PUNTAJE	
Contar con certificación ambiental ISO 14001 (Norma Técnica Colombiana NTC-ISO 14001, "Sistema de gestión Ambiental. Requisitos con orientación para su uso") y/o cuenta con certificación PREAD (Resolución SDA No.5999 de 2010, "Por la cual se regula el programa de Excelencia Ambiental Distrital PREAD").	-1
ASPECTOS SANITARIOS	
PUNTAJE	
MANIPULACIÓN DE SUSTANCIAS PELIGROSAS	
No almacena, importa, utiliza, obtiene en procesos intermedios, vende o cede a título gratuito una, algunas o todas las sustancias peligrosas presentes en el Anexo 1 de la Directiva Seveso III, o que lo hagan en cantidad menor o igual al valor mínimo consignado en la columna 2 del anexo mencionado.	0
Almacenan, importan, utilizan, obtienen en procesos intermedios, venden o ceden a título gratuito al menos una de las sustancias peligrosas presentes en el Anexo 1 de la Directiva Seveso III, en cantidad mayor al valor mínimo (columna 2) y menor al valor umbral (columna 3) del anexo mencionado.	1
Almacenan, importan, utilizan, obtiene en procesos intermedios, venden o ceden a título gratuito al menos una de las sustancias peligrosas presentes en el Anexo 1 de la Directiva Seveso III, en cantidad igual o mayor al valor umbral (columna 3) del anexo mencionado y/o almacena dichas sustancias peligrosas (insumos) en tanques subterráneos.	2
<p>NOTA: Para el cálculo de este aspecto es necesario tener en cuenta la suma de todas las sustancias peligrosas requeridas por el uso industrial, cuando se tienen varias con el mismo ingrediente activo, o de la misma peligrosidad, la cantidad de sustancia empleada para determinar la valoración debe ser la máxima almacenada o manipulada en cualquier momento.</p> <p>Para efectos de la presente clasificación, entiéndase como indicadores base de clasificación de uso industrial por almacenamiento de sustancias peligrosas a la cantidad en kilogramos, señalada en el Anexo 1 de la Directiva Seveso III, de las sustancias peligrosas que se almacenan o que hacen parte de un uso industrial dentro de un edificio.</p> <p>Con relación a los indicadores se tienen dos valores para la evaluación, los cuales se describen a continuación:</p> <ul style="list-style-type: none"> - Valor Mínimo: Cantidad de sustancia peligrosa, establecida en kilogramos, cuyo uso menor o igual, dentro de los procesos de la industria; no confiere impacto en salud pública. -Valor Umbral: Cantidad de sustancia peligrosa establecida en kilogramos cuyo uso mayor o igual, dentro de los procesos de la industria, confiere un alto impacto en salud pública. 	
USO DE EQUIPOS A PRESIÓN	
PUNTAJE	
No usa calderas o usa calderas con potencia menor o igual a 50 kW, y que cumpla con alguna de las siguientes características:	0
a. Presión de trabajo no superior a 200 kPa y volumen de agua no mayor a 50 lt.	
b. Calderas eléctricas cuya presión de operación no sea mayor de 500 kPa y el volumen de agua no exceda los 50 lt.	
c. Caldera que sea utilizada únicamente como calentador de agua y cuya presión de trabajo no sea superior a 50 kPa	1
Usa calderas con potencia menor o igual a 1000 kW	2
Usa calderas con potencia mayor de 1000 kW, y/o Almacena combustibles derivados de hidrocarburos para el funcionamiento de las calderas de manera subterránea.	2
NOTA: Si en el establecimiento se tienen varios dispositivos a presión se tendrá en cuenta el de mayor potencia.	
ASPECTOS OPERATIVOS	
PUNTAJE	
OPERACIÓN LOGÍSTICA	
No usa, o usa un vehículo automotor rígido de máximo dos (2) ejes, para el desarrollo de su actividad.	0
Usa vehículo automotor rígido de tres (3) o cuatro (4) ejes, para el desarrollo de su actividad.	1
Usa vehículo automotor con semi-remolque, remolque o remolque balanceado, para el desarrollo de su actividad.	2
HORARIO DE OPERACIÓN	
PUNTAJE	
Sus actividades se desarrollan en horario diurno - Entre las 7:00 am y 9:00 pm	0

MONTAÑO
JUAN
SANTANA



CURADORA URBANA 3

ARQ. JUANA SANZ MONTAÑO

NIT: 51.630.853-4

CONCEPTO DE USO N° 23-3-0582


Sus actividades se desarrollan en horario extendido - Entre las 6:00 am y las 10:00 pm	1
Sus actividades se desarrollan en horario nocturno - Después de 10:00 pm y antes de 6:00 am	2
ÁREA CONSTRUIDA	
PUNTAJE	
El área construida de la edificación destinada al uso industrial es igual o menor a 100 m2.	0
El área construida de la edificación destinada al uso industrial es superior a 100 m2.	1

NOTAS GENERALES:

De conformidad con el artículo 12 del decreto 1203 de 2017, la expedición de este concepto no otorga derechos ni obligaciones a su peticionario y no modifica los derechos conferidos mediante licencias que estén vigentes o que hayan sido ejecutadas. Es de resaltar que según lo estipulado en el parágrafo del artículo 242, del Decreto Distrital 555 de 2021 "Sólo se adquiere el derecho a desarrollar un uso permitido una vez cumplidas integralmente las obligaciones normativas generales y específicas, y previa obtención de la correspondiente licencia".

Este concepto se expide con base en la información suministrada por el solicitante, la cual recibimos bajo el principio Constitucional de la buena fé; cualquier inconsistencia dejará sin efecto el contenido del mismo.

Cordialmente,


ARQ. JUANA SANZ MONTAÑO
CURADORA URBANA 3
ELABORÓ: ARQ. EDISON MORA MORENO.