



CURADORA URBANA 3

ARQ. JUANA SANZ MONTAÑO

NIT: 51.630.853-4

Curaduría Urbana No. 3 Bogotá D.C / SALIDA

Fecha: 2024-10-08 09:50:06

Salida V.U.R No: 24-3-22194

No. Folios: 1

Tipo de radicación: Expediente

Tipo de documento: Conceptos

No. de expediente: 3244670

CONCEPTO DE NORMA CU3-24-4670

Bogotá D.C., octubre 04 de 2024

08 OCT 2024

Señores:

EDIFICIO ARTIKA - PROPIEDAD HORIZONTAL

admonartika@gmail.com; gerencia.absoluciones@gmail.com

La Ciudad

REFERENCIA: **CONCEPTO DE NORMA N° CU3-24-4670**
DIRECCIÓN: **CL 64 G 70 C 41**
URBANIZACIÓN: **LA CABAÑA Y SAN JOAQUIN**
LOCALIDAD: **ENGATIVA**

Respetados Señores:

En atención a su solicitud, me permito informarles que de conformidad con el Decreto Distrital 555 del 29 de diciembre de 2021 "Por el cual se adopta la revisión general del Plan de Ordenamiento Territorial de Bogotá D.C.", el predio se localiza en la Unidad de Planeamiento Local UPL Tabora, Tratamiento de Renovación Urbana, en Área de Actividad Estructurante - AAE - Receptora de Vivienda de Interés Social, sin frente o costado a Malla Vial Arterial construida o malla vial intermedia.

Por otro lado, predio hace parte de la delimitación en el mapa N° CU-5.3 "Sectores Consolidados" actualizado mediante Resolución 1662 del 26 de julio de 2023, en los cuales, de conformidad con lo señalado en los artículos 264 y 275 del Decreto Distrital 555 de 2021 no aplica el tratamiento urbanístico de desarrollo por tratarse de zonas o áreas que se entienden urbanizadas, y por tanto podrán usar excepcionalmente el plano de la Manzana Catastral en cumplimiento de lo establecido en el artículo 5 de la mencionada resolución, como base cartográfica de soporte técnico para adelantar los trámites referidos a actuaciones urbanísticas relacionadas con licencias de construcción en cualquiera de sus modalidades, reconocimiento de edificaciones, licencias de subdivisión en la modalidad de reloteo y licencias de urbanización exclusivamente en la modalidad de reurbanización.


USOS:

Los usos del suelo permitidos para el **ÁREA DE ACTIVIDAD ESTRUCTURANTE**, se establecen en función de rangos de tamaño del área construida y sus condiciones de localización y de implantación. Adicionalmente, están sujetos a las acciones de mitigación de impactos urbanísticos (Artículo 248 – Decreto 555 de 2021), acciones de mitigación de impactos ambientales (Artículo 245 – Decreto 555 de 2021) y acciones de mitigación de impactos de movilidad (Artículo 250 – Decreto 555 de 2021).

Los usos dotaciones están sujetos a los Tipos de equipamientos según su área construida, condiciones de localización e implantación de equipamientos y estándares de calidad espacial (Artículo 172, 173 y 174 – Decreto 555 de 2021). La clasificación de estos equipamientos se encuentra dada en el (Artículo 94 – Decreto 555 de 2021).

Para la implantación o reconocimiento de los usos dotacionales y de comercio y servicios, el interesado deberá auto declarar ante la autoridad ambiental la elección de cada uno de los aspectos o características relacionadas con el ejercicio de la actividad que se desea implantar o reconocer, conforme a lo definido en la tabla del artículo 246 del Decreto 555 de 2021. Para el caso del uso industrial, la clasificación estará dada según el artículo de clasificación del uso industrial (Artículo 238 Decreto 555 de 2021).

En relación con su consulta específica para el uso **RESIDENCIAL**, el artículo 243, Decreto 555 de 2021 "Usos permitidos por área de actividad", permite los que a continuación se mencionan, siempre que cumpla



CONCEPTO DE NORMA CU3-24-4670

con las condiciones y acciones de mitigación asociadas a cada uso, en los siguientes términos:

| USO | | AREA DE ACTIVIDAD |
|--|---|-------------------|
| | | ESTRUCTURANTE |
| RESIDENCIAL Se deberá cumplir con las normas de construcción y habitabilidad reguladas por el Decreto Distrital 099 de 2024. | UNIFAMILIAR – BIFAMILIAR (PERMITIDO) | C |
| | | 25 |
| | MULTIFAMILIAR – COLECTIVA HABITACIONALES CON SERVICIOS (PERMITIDO) (VER DECRETO 122 DE 2023) | MA1 |
| | | MA8 |

Convenciones:

P: Uso Principal.

C: Uso Complementario.

R: Uso Restringido.

1, 2, 3, 4...: Condiciones.

MU: Acciones de mitigación de impactos urbanísticos requeridas, sujetas a las normas correspondientes.

MA: Acciones de mitigación de impactos ambientales, sujetas a las normas correspondientes.

BIA: Bajo Impacto Ambiental.

AIA: Alto Impacto Ambiental.

*: Uso no sujeto a los tipos por área construida. Aplican las demás normas de usos y edificabilidad.

CONDICIONES:

| | |
|----|---|
| 1 | Las edificaciones con usos residenciales deberán localizar usos diferentes en el piso de acceso frente a la calle, según las especificaciones previstas en el presente Plan. Esta condición no se exige para Bienes de Interés Cultural del grupo arquitectónico, ni para los polígonos señalados en el mapa de Áreas de Actividad del presente Plan como "Sectores incompatibles con el uso residencial". |
| 25 | En la Zona de Influencia Directa Aeroportuaria del Aeropuerto El Dorado, señalada en el mapa de Áreas de Actividad, se permite el uso residencial existente a efectos de reconocimiento, sujeto a las acciones de mitigación de impactos por ruido, que establezca la Aeronáutica Civil. En la Zona de Influencia Indirecta Aeroportuaria del Aeropuerto El Dorado, señalada en el mapa de Áreas de Actividad, el uso residencial está sujeto a las acciones de mitigación de impactos por ruido, que establezca la Aeronáutica Civil. |

*Clasificación de usos artículos 94, 234, 235 y 238, Decreto 555 de 2021.

EDIFICABILIDAD

1. Índice de Construcción Base: Factor numérico que multiplicado por el área de terreno arroja como resultado el área construida en un proyecto urbanístico o arquitectónico a la cual podrá acceder cada predio sin el pago de obligaciones urbanísticas para el caso de aquellos localizados en los tratamientos de renovación urbana, consolidación, mejoramiento integral y conservación. En el tratamiento urbanístico de desarrollo, corresponde con el área a que tiene derecho los propietarios en forma proporcional a su participación en cargas locales.

2. Índice de Construcción Efectivo: Es el factor numérico resultante de dividir el área construida que concreta el proyecto urbanístico o arquitectónico en las licencias urbanísticas o en el acto administrativo de reconocimiento, sobre el área de terreno o el área neta urbanizable, según el tratamiento urbanístico.

3. Índice de Construcción Adicional: Equivale a la diferencia entre el índice de construcción efectivo y el índice de construcción base.

4. Área Construida para el cálculo de obligaciones e incentivos urbanísticos por edificabilidad. Para efectos del cálculo del índice de construcción efectivo y de las obligaciones urbanísticas correspondientes a cesiones de suelo o compensaciones, de equipamiento comunal privado y de área en productos

MONTAÑO



CONCEPTO DE NORMA CU3-24-4670

inmobiliarios VIS y VIP, el área construida es la parte edificada que corresponde a la suma de la superficie de todos los pisos. Excluye azoteas, hall de cubierta, áreas duras sin cubrir o techar, áreas de las instalaciones mecánicas, depósitos que se encuentren en pisos de la edificación que no contengan usos habitables, y que a su vez no colinden con unidades privadas habitables, puntos fijos, el área de los estacionamientos y de circulación vehicular y el área de equipamiento comunal privado ubicada en un piso como máximo, así como el área de los estacionamientos y de circulación vehicular ubicados en semisótanos y sótanos.

INDICES DE CONSTRUCCIÓN

- **BASE:** Se genera para proyectos que no superen el índice de construcción de 1.3.
- **EFFECTIVO:** Los proyectos tramitados directamente mediante licencia urbanística que no incluyan la totalidad de los predios de una manzana pueden alcanzar un índice de construcción efectivo máximo de cinco (5.0).

OBLIGACIONES URBANÍSTICAS EN EL TRATAMIENTO DE RENOVACIÓN URBANA

- **CÁLCULO DE LA OBLIGACIÓN URBANÍSTICA DE CESIÓN EN SUELO PARA ESPACIO PÚBLICO.** Para proyectos que se desarrollen bajo las condiciones del tratamiento de renovación urbana se deberán tener en cuenta los siguientes parámetros para el cálculo de la cesión de suelo para espacio público:

1. Se generan en proyectos que superan el índice de construcción base (IC Base) de 1,3.
2. La fórmula para calcular el área a ceder en suelo es:

$$CS = AT * Fs,$$

Donde:

CS = Área a ceder en m2 de suelo.

AT = Área de terreno en m2 de suelo.


Fs = Porcentaje para el cálculo de la obligación, de acuerdo con el rango de índice de construcción efectivo (ICe) en suelo según la siguiente tabla:

| RENOVACIÓN URBANA SIN PLAN PARCIAL | | |
|------------------------------------|---|--|
| IC Efectivo (ICe) | Cálculo de obligación total | |
| | Porcentaje de cálculo para obligación en suelo (Fs) | |
| ICe ≤ 1,3 | N/A | |
| 1,3 < ICe ≤ 2 | 20% | |
| 2 < ICe ≤ 3 | 27% | |
| 3 < ICe ≤ 4 | 35% | |
| 4 < ICe ≤ 5 | 45% | |

Nota 1. Cuando la cesión de espacio público a cumplir en sitio es inferior a 400 m2 de suelo se puede cumplir con pago compensatorio en dinero.

Forma de cumplimiento de la obligación urbanística de cesión en suelo para espacio público. El cumplimiento de la obligación urbanística definida anteriormente, se hará mediante cesión en suelo para

JUANA SANZ MONTAÑO
CURADORA URBANA 3



CONCEPTO DE NORMA CU3-24-4670

espacio público en sitio y mediante pago compensatorio en dinero, según el rango de índice de construcción efectivo.

1. Cesión en suelo para espacio público en sitio (CSs). El cumplimiento de la cesión se determinará aplicando la siguiente fórmula:

$$CSs = (AT * FCep)$$

Donde:

CSs: Área a ceder en sitio, en m² de suelo.

AT: Área de terreno en m² de suelo.

FCep: Porcentaje de Cesión en suelo para espacio público en sitio:

| RENOVACIÓN URBANA SIN PLAN PARCIAL | |
|------------------------------------|--|
| IC Efectivo (ICe) | Forma de cumplimiento de la obligación |
| | Porcentaje de cálculo de la cesión en suelo para espacio público en sitio (FCep) |
| $ICe \leq 1,3$ | N/A |
| $1,3 < ICe \leq 5$ | 20% |

Cuando la cesión de suelo (CSs) sea menor a cuatrocientos (400) metros cuadrados, el cumplimiento se hará a través de pago en dinero al fondo cuenta o el mecanismo establecido para tal fin o en especie en los proyectos de proximidad según la reglamentación específica que se haga para las UPL o en actuaciones estratégicas localizadas en zonas deficitarias, de acuerdo con la siguiente fórmula:

$$Vcomp = CSs * Vref * k$$

Donde:

Vcomp: valor a compensar por obligación en suelo, en pesos (COP)

CSs: Área a ceder en sitio, en m² de suelo

Vref: Valor de referencia del AT el proyecto al que corresponde la obligación, definido de manera general por la Unidad Administrativa Especial de Catastro Distrital, del año en el que se realice el pago de esta compensación.

k= el valor k se calculará con la siguiente progresividad. Adicionalmente, podrá ser reglamentado por la Secretaría Distrital de Planeación, en ningún caso podrá ser inferior a 0,3.

- a. Hasta el 31 de diciembre de 2024 así: k=0,30
- b. Hasta el 31 de diciembre de 2027 así: k=0,50
- c. Desde el 1 de enero de 2028 así: k=0,80


2. Pago compensatorio en Dinero (PD). El pago compensatorio se efectuará al fondo cuenta o el mecanismo establecido para tal fin, de acuerdo con el cálculo de la obligación de cesión de suelo para espacio público los proyectos que deban cumplir con pago compensatorio en dinero tendrán que aplicar la siguiente fórmula:

$$PD = (AT * Fd) * Vref * d$$

Donde:

PD: Valor pago compensatorio en dinero en pesos (COP)





CONCEPTO DE NORMA CU3-24-4670

AT: Área del terreno en m² de suelo Vref: Valor de referencia del AT el proyecto al que corresponde la obligación, definido de manera general por la Unidad Administrativa Especial de Catastro Distrital, del año en el que se realice el pago de esta compensación.

Fd: Porcentaje de cálculo para pago compensatorio en dinero, según la siguiente tabla

d= el valor d se calculará de acuerdo con la progresividad que se muestra a continuación. Adicionalmente, podrá ser reglamentado por la Secretaría Distrital de Planeación, en ningún caso podrá ser inferior a 0,25.

- a. Hasta el 31 de diciembre de 2024 así: d=0,25
- b. Hasta el 31 de diciembre de 2027 así: d=0,45
- c. Desde el 1 de enero de 2028 así: d=0,75

| RENOVACIÓN URBANA SIN PLAN PARCIAL | |
|------------------------------------|---|
| IC Efectivo (ICe) | Forma de cumplimiento de la obligación |
| | Porcentaje para pago compensatorio en dinero (Fd) |
| $ICe \leq 1,3$ | N/A |
| $1,3 < ICe \leq 2$ | N/A |
| $2 < ICe \leq 3$ | 7% |
| $3 < ICe \leq 4$ | 15% |
| $4 < ICe \leq 5$ | 25% |

La cesión de suelo en sitio deberá dar cumplimiento a lo establecido en el Anexo 5 "Manual de Normas Comunes a los Tratamientos Urbanísticos" que forma parte del presente Plan, respecto de las normas comunes sobre condiciones de cesiones para espacio público.

Para la liquidación de las cargas se deberá consultar el valor de referencia del predio o predios objeto de licenciamiento en el IDECA o el sistema que haga sus veces.

Cuando el Área de Terreno sea el resultado del englobe de uno o varios predios, para el cálculo del valor a compensar en dinero se tomará el mayor valor de referencia.

- **OBLIGACIÓN URBANÍSTICA RELACIONADA CON LAS REDES LOCALES E INFRAESTRUCTURA DEL SISTEMA PLUVIAL, ACUEDUCTO Y ALCANTARILLADO SANITARIO.** Corresponde a la construcción de redes secundarias y locales de los servicios públicos, y sus obras relacionadas, así como la construcción del sistema de drenaje pluvial sostenible, así:

1. Los proyectos que se desarrollen bajo las condiciones del tratamiento de renovación urbana sin plan parcial, que superen el índice básico de 1,3 deberán cumplir con esta obligación, con base en la siguiente fórmula:


$$OSP: CS * Vref * 0,064$$

Donde:

OSP: Obligación urbanística relacionada con las redes locales e infraestructura del sistema pluvial, acueducto y alcantarillado

CS: Área a ceder en m² de suelo definida en el artículo de cálculo de la obligación urbanística de cesión en suelo para espacio público.

MANEJO
DE
DOCUMENTOS



CONCEPTO DE NORMA CU3-24-4670

Vref: Valor de referencia del AT el proyecto al que corresponde la obligación, definido de manera general por la Unidad Administrativa Especial de Catastro Distrital, del año en el que se realice el pago de esta compensación.

Cuando el Área de Terreno sea el resultado del englobe de uno o varios predios, para el cálculo del valor a compensar en dinero se tomará el mayor valor de referencia.

- **OBLIGACIÓN DE DESTINAR PORCIONES DE SUELO A LA CONSTRUCCIÓN DE VIVIENDA DE INTERÉS SOCIAL O PRIORITARIO O SU EQUIVALENTE EN METROS CUADRADOS DE CONSTRUCCIÓN.** Los proyectos desarrollados bajos las condiciones del tratamiento de renovación urbana podrán acceder a la edificabilidad adicional por encima del índice base, siempre y cuando se cumpla con las siguientes condiciones:

1. Porcentajes para el cumplimiento de la obligación VIP / VIS:

| RENOVACIÓN URBANA | | |
|--------------------------------|-------------------|-----|
| IC Efectivo (Ic _e) | VIP | VIS |
| Ic _e ≤ 2 | N/A | N/A |
| 2 < Ic _e ≤ 3 | 5% VIP ó 10%VIS | |
| 3 < Ic _e ≤ 4 | 7,5% VIP ó 15%VIS | |
| 4 < Ic _e ≤ 5 | 5% | 10% |

2. Progresividad en el cumplimiento de la destinar porciones de suelo a la construcción de vivienda de interés social o prioritario o su equivalente en metros cuadrados de construcción. En proyectos de de renovación urbana el porcentaje obligatorio para VIS y VIP que permiten acceder a la edificabilidad adicional se calculará teniendo en cuenta los siguientes parámetros:

| RENOVACIÓN URBANA | | |
|--------------------------------|---------------------|-----|
| IC Efectivo (Ic _e) | Hasta el 31/12/2027 | |
| | VIP | VIS |
| Ic _e ≤ 2 | N/A | N/A |
| 2 < Ic _e ≤ 3 | 4% VIP ó 8% VIS | |
| 3 < Ic _e ≤ 4 | 6% VIP ó 12% VIS | |
| 4 < Ic _e ≤ 5 | 3% | 6% |

La edificabilidad destinada para VIP/VIS que se concrete en sitio derivada de esta obligación no será objeto del cumplimiento de obligaciones urbanísticas descritas en este capítulo.

Alternativas para hacer efectivo el cumplimiento de la obligación de destinar porciones de suelo a la construcción de vivienda de interés social o prioritario o su equivalente en metros cuadrados de construcción. Los proyectos desarrollados bajos las condiciones del tratamiento de renovación urbana tendrán como alternativas de cumplimiento de esta obligación las siguientes:

1. En el mismo proyecto.
2. Mediante el traslado a otra zona localizada dentro de la misma Unidad de Planeamiento Local o en zonas delimitadas como receptoras de vivienda de interés social y prioritario o en las áreas calificadas o definidas por la Secretaría Distrital de Hábitat para el desarrollo de proyectos de vivienda social o en aquellos proyectos donde se concreten porcentajes superiores para VIP o VIS a los definidos en la obligación urbanística siempre y cuando sean certificados por la Secretaría Distrital de Hábitat.



CONCEPTO DE NORMA CU3-24-4670

Para el efecto, el traslado se hará de acuerdo con la siguiente fórmula:

$$A2=A1 \times (V1/V2)$$

Dónde:

A2: Área construida VIP o VIS según corresponda, trasladada a otro proyecto

A1: Área construida de VIP o VIS según corresponda, a destinar en el proyecto original.

V1: Valor de referencia del metro cuadrado de suelo donde se ubica el proyecto original definido por la Unidad Administrativa Especial de Catastro Distrital.

V2: Valor de referencia del metro cuadrado de suelo a donde se traslada la obligación definida por la Unidad Administrativa Especial de Catastro Distrital. Cuando el Área de Terreno sea el resultado del englobe de uno o varios predios, para el cálculo del valor a trasladar se tomará el mayor valor de referencia.

3. **En los programas o proyectos que adelanten las entidades públicas distritales, mediante la compra de derechos fiduciario.** Se hará de acuerdo con la siguiente fórmula:

$$VrComp= 0,18*AC(VIP/VIS)*Vref$$

VrComp: Valor a compensar

AC(VIP/VIS): área total construida destinada a VIP y VIS derivada de la obligación


Vref: Valor de referencia del metro cuadrado de suelo donde se ubica el proyecto original definido por la Unidad Administrativa Especial de Catastro Distrital. Cuando el Área de Terreno sea el resultado del englobe de uno o varios predios, para el cálculo del valor a trasladar se tomará el mayor valor de referencia.


- **OBLIGACIÓN URBANÍSTICA PARA EQUIPAMIENTO PÚBLICO.** Aplica para proyectos con área de terreno igual o superior a 20.000 m². (N/A)
- **PARA EL TRATAMIENTO DE RENOVACIÓN URBANA LA ALTURA MÁXIMA EN PISOS ES RESULTANTE DE LA APLICACIÓN DE LAS NORMAS DEL TRATAMIENTO URBANÍSTICO DE RENOVACIÓN.**
- **ALTURA MÁXIMA EN METROS: 40 METROS (Sectorización de obstáculos por altura del espacio aéreo de Bogotá Aeropuerto Internacional El Dorado y Aeropuerto Guaymaral)**

La altura máxima de las edificaciones está sujeta a la aplicación de las normas de ocupación, cumplimiento de obligaciones urbanísticas en sitio, los empates, aislamientos y retrocesos exigidos y las demás normas relacionadas con el aprovechamiento de los predios en edificabilidad.

Las alturas máximas de las edificaciones se regulan por las siguientes condiciones:

- Con excepción de los sótanos, semisótanos y cubiertas, toda placa (o su equivalente) cuenta como piso.
- Las variaciones volumétricas, como áreas bajo cubierta inclinada, altillos, mansardas y mezanines,





CONCEPTO DE NORMA CU3-24-4670

hacen parte de las áreas construidas incluidas en el índice de construcción, y se contabilizan como piso.

- No se contabilizan dentro de la altura máxima de las edificaciones los siguientes elementos: ductos, chimeneas, remates de cubiertas, puntos fijos, cerramientos, tanques, equipos técnicos, sobre-recorridos de ascensores, hall de cubierta. Cualquier otro elemento adicional no señalado en este párrafo, se contabiliza como piso dentro de la altura máxima.
- Con excepción de lo dispuesto para terrenos inclinados, en todos los puntos de corte sobre la línea de inclinación del terreno¹, la edificación está limitada por la altura máxima permitida.
- La altura de la edificación corresponde a la distancia vertical medida desde el punto de cruce del paramento propuesto con la línea de inclinación del terreno, hasta la parte superior de la placa de cubierta o último piso de la edificación.

• ALTURAS POR PISO

A continuación, se definen las alturas mínimas y máximas libres por piso, expresadas en metros:

| Uso o área | Altura mínima libre por piso en metros | Altura máxima libre por piso en metros |
|---|--|--|
| Residencial | 2,30 | 3,80 |
| Áreas de estacionamientos en todos los usos | 2,30 | 4,20 |

Otros elementos de regulación:

- Las alturas mínima y máxima libre por piso en metros, corresponde a la medida entre acabados arquitectónicos, libre de obstáculos.
- La altura mínima libre por piso en metros aplica para nuevas edificaciones.
- Cuando el proyecto supere la altura máxima libre por piso, señalada en la tabla anterior, cada 3,80 m o 4,20 m adicional (según el caso), o fracción de estas dimensiones, se contabilizarán como piso adicional.
- En los proyectos en los que se plantea mezcla de usos en un mismo piso o nivel, son aplicables las alturas por piso del uso cuyas normas plantean mayores dimensiones.

• ANTEJARDINES

Exigencia de antejardines.

En tratamiento de Renovación Urbana no se exigen antejardines, salvo en aplicación de las normas de **empates de antejardines.**

Empates de antejardines.

¹ **Línea de inclinación del terreno:** Línea recta resultante de la unión entre el punto más alto y el punto más bajo de los límites del paramento propuesto de una edificación sobre el terreno. Esta línea puede corresponder a superficies naturales, o niveladas a través de obras ejecutadas por urbanismo, legalizaciones u obras de infraestructura.



CONCEPTO DE NORMA CU3-24-4670

En tratamiento de Renovación Urbana, aplica la siguiente regulación respecto a empates de antejardines:

- En predios que colinden lateralmente con predios en los que, a la fecha de entrada en vigencia del Decreto Distrital 555 de 2021, existan edificaciones de tres (3) o más pisos, con antejardín, se debe prever empate con la dimensión del antejardín del predio colindante en una longitud de fachada mínima de tres (3) metros.
- En predios que, por el mismo costado de manzana, colinden lateralmente por ambos costados con predios en los que, a la fecha de entrada en vigencia del Decreto Distrital 555 de 2021, existan edificaciones de tres (3) o más pisos, con antejardines de diferente dimensión, se debe prever empate con la dimensión del antejardín del predio colindante con mayor dimensión de antejardín, en una longitud de fachada mínima de tres (3) metros.
- En predios que, por el mismo costado de manzana, colinden lateralmente por ambos costados con predios en los que, a la fecha de entrada en vigencia del Decreto Distrital 555 de 2021, existan edificaciones de tres (3) o más pisos, con antejardines de igual dimensión, se debe prever la misma dimensión del antejardín existente de los predios colindantes.

- **AISLAMIENTO POSTERIOR**


- Se exige el aislamiento posterior desde el nivel del terreno, placa superior de semisótano, o nivel de empate previsto.
- En predios esquineros, el aislamiento posterior se exige como patio en la esquina interior del predio, cuya dimensión menor debe ser igual a la dimensión del aislamiento exigido según la altura de la edificación propuesta.
- La dimensión mínima del aislamiento posterior reglamentario es la medida en línea perpendicular al lindero posterior, y rige como dimensión mínima para la totalidad del plano de fachada.
- Para el tratamiento de Renovación Urbana, las dimensiones mínimas del aislamiento posterior se establecen en función de la altura en metros que alcancen las edificaciones, así:

| Tratamiento de Renovación Urbana y usos dotacionales: Según altura de la edificación en metros | Dimensión mínima del aislamiento posterior en metros |
|--|--|
| Hasta 12 metros | 4 |
| Mayor a 12 y hasta 18 metros | 5 |
| Mayor a 18 y hasta 27 metros | 6 |
| Mayor a 27 y hasta 36 metros | 8 |
| Mayor a 36 y hasta 45 metros | 10 |
| Mayor a 45 y hasta 54 metros | 12 |
| Mayor a 54 y hasta 66 metros | 14 |
| Mayor a 66 y hasta 75 metros | 16 |
| Mayor a 75 y hasta 84 metros | 18 |
| Mayor a 84 metros | 20 |

- Las dimensiones de aislamiento posterior aquí establecidas, se aplican respecto de la altura máxima de la edificación propuesta.

Empates de aislamientos posteriores en el Tratamiento de Renovación Urbana

- En predios que colinden posteriormente con predios en los que, a la fecha de entrada en vigencia del



CONCEPTO DE NORMA CU3-24-4670

Decreto Distrital 555 de 2021, existan edificaciones de tres (3) o más pisos, sin aislamiento posterior, se permite prever empate volumétrico con la altura de dichas edificaciones, sin superar 11,40 metros de altura, a partir de cuyo nivel se exige aislamiento posterior reglamentario aplicado a la altura máxima de la edificación propuesta.

- No se permiten usos residenciales en las áreas de empate de aislamientos posteriores.

- **AISLAMIENTOS LATERALES**

Exigencia de aislamientos laterales en el Tratamiento de Renovación Urbana

- Se exige aislamiento lateral desde la altura de 11,40 metros, o desde el nivel de empate con las edificaciones colindantes con altura mayor.

Dimensionamiento de aislamientos laterales en el Tratamiento de Renovación Urbana

- La dimensión mínima del aislamiento lateral corresponde a 1/5 de la altura en metros que alcance la edificación, medida desde el nivel de exigencia, del nivel de empate, o del previsto por la edificación proyectada. Esta dimensión mínima no podrá ser inferior a cuatro (4,00) metros.
- La dimensión mínima del aislamiento lateral reglamentario es la medida en línea perpendicular al lindero lateral, y rige como dimensión mínima para la totalidad del plano de fachada.

Empates de aislamientos laterales en el Tratamiento de Renovación Urbana

- En predios que colinden lateralmente con predios en los que, a la fecha de entrada en vigencia del Decreto Distrital 555 de 2021, existan edificaciones sin aislamiento lateral, se permite prever empate volumétrico con la altura de dichas edificaciones, a partir de cuyo nivel se exige aislamiento lateral reglamentario respecto de la altura en metros que alcance la edificación.
- En predios que colinden lateralmente con predios en los que, a la fecha de entrada en vigencia del Decreto Distrital 555 de 2021, existan edificaciones con aislamiento lateral desde el nivel del terreno, se debe prever aislamiento lateral desde dicho nivel, con la dimensión establecida para la altura en metros que alcance la edificación.

- **RETROCESOS DE FACHADA CONTRA ESPACIO PÚBLICO**

Exigencia y dimensiones de retrocesos de fachada contra espacio público

- La altura de las edificaciones, en su plano de fachada frente a espacio público, se regula así:

| Distancia entre el paramento de construcción propuesto y el lindero del predio separado por espacio público | Altura límite de fachada Tratamientos de Renovación Urbana |
|---|---|
| Menor o igual a 30 metros | 2,5 veces la distancia entre el paramento de construcción propuesto y el lindero del predio separado por espacio público. |





CONCEPTO DE NORMA CU3-24-4670

Mayor a 30 metros

No aplica

- A partir de la altura límite de fachada, se exige un único retroceso con dimensión mínima de 1/5 de la altura restante para alcanzar la altura máxima de la edificación. No se permite retroceso con dimensión inferior a cuatro (4,00) metros. Una vez calculadas la altura límite de fachada y el retroceso correspondiente a la altura adicional que alcance la edificación, la dimensión de dicho retroceso podrá plantearse desde cualquier nivel inferior de la edificación.
- En los proyectos con más de una fachada frente a espacio público, se aplica la regulación aquí prevista a cada fachada, en función de la distancia.

• VOLADIZOS

Aplicación de voladizos

- Se permite voladizo en función del perfil vial.
- Se permite voladizo en pisos diferentes del primero.
- Se permite voladizo sobre áreas existentes de control ambiental de la malla vial arterial.
- No se permite la proyección de voladizo sobre cesiones públicas para parques y equipamientos, ni elementos de la Estructura Ecológica Principal.


Dimensionamiento máximo de voladizos

| Perfil vial sobre el cual el predio presenta frente | Predios con antejardín, otras APAUP, o control ambiental existente | Predios sin antejardín |
|---|--|------------------------|
| Menor o igual a 6,00 metros | No se permite | |
| Mayor a 6,00 y hasta 10,00 metros | 0,60 metros | |
| Mayor a 10,00 y hasta 15,00 metros | 0,80 metros | 0,60 metros |
| Mayor a 15,00 y hasta 22,00 metros | 1,00 metro | |
| Mayor a 22,00 y malla vial arterial | 1,50 metros | |

Empates de voladizos

En predios que colinden lateralmente con predios en los que, a la fecha de entrada en vigencia del Decreto Distrital 555 de 2021, existan edificaciones de tres (3) o más pisos, con voladizo diferente al reglamentario, se permite prever empate volumétrico con la altura y dimensión del voladizo existente, en una longitud horizontal de fachada no mayor a tres (3,00) metros, a partir de la cual se permite el voladizo reglamentario.

Manejo de voladizos



CONCEPTO DE NORMA CU3-24-4670

Las fachadas y culatas que se puedan generar en aplicación de las normas de voladizos, están sujetas a las directrices para el manejo de espacios privados afectos al uso público, establecidas en el artículo 128 del Decreto Distrital 555 de 2021, o normas que lo modifiquen o sustituyan.

- **CUBIERTAS**

Las áreas de cubierta, así como las terrazas generadas por retrocesos y aislamientos, presentan la siguiente regulación:

Se permite su aprovechamiento para agricultura urbana, elementos que favorezcan la captura y almacenamiento de aguas lluvias, jardines, cubiertas verdes, terrazas, zonas de descanso, equipamiento comunal privado con destinación a zonas verdes y/o recreativas.

Se permite localizar el hall de cubierta.

- **RAMPAS PEATONALES Y ESCALERAS**

Las rampas peatonales y escaleras, presentan la siguiente regulación:

| Terreno | Sectores con antejardín y APAUP | Sectores sin antejardín |
|-----------|---|---|
| Plano | Se permiten rampas y/o escaleras al interior del paramento de construcción reglamentario, a excepción de las rampas que se proyecten para brindar acceso para personas en condición de discapacidad, que se pueden localizar desde el lindero del predio. | Se permiten rampas y/o escaleras al interior del paramento de construcción reglamentario. |
| Inclinado | Se permiten rampas y/o escaleras con una ocupación máxima del 30% del área del antejardín, a excepción de las rampas que se proyecten para brindar acceso para personas en condición de discapacidad, que se pueden localizar desde el lindero del predio, y pueden superar el porcentaje previsto. | Se permiten rampas y/o escaleras al interior del paramento de construcción reglamentario. |

Las rampas previstas para el cumplimiento de las normas nacionales sobre acceso de personas en condición de discapacidad, pueden plantearse como parte del acceso a la edificación.

Las rampas y escaleras deberán ser objeto de cumplimiento de las normas Técnicas Colombianas respectivas, así como las normas NSR correspondientes.


- **SÓTANOS Y SEMISÓTANOS**

Se permiten sótanos y semisótanos.

Los sótanos y semisótanos cuentan con la siguiente regulación:

| SÓTANOS | SEMISÓTANOS |
|--|--|
| La placa superior del sótano no puede sobresalir del nivel del terreno. Se pueden destinar para estacionamientos, depósitos, cuartos de basura, cuartos de máquinas, áreas de equipamiento comunal privado y otros espacios necesarios para el mantenimiento de la edificación. | La placa superior del semisótano puede sobresalir hasta 1,50 metros del nivel del terreno. |

ARQ. JUANA
MONTAÑO



CONCEPTO DE NORMA CU3-24-4670

Se permite bajo antejardines y APAUP, siempre y cuando se puedan garantizar las acciones de renaturalización y reverdecimiento y la incorporación de las coberturas verdes establecidas en el POT para dichas áreas, sujeto a las condiciones contenidas en los artículos 128 literal b y 154 del Decreto Distrital 555 de 2021.

Los antejardines en los cuales se aprueben sótanos o semisótanos privados, quedan excluidos de la posibilidad de ser cedidos como espacio público.

Se permite bajo antejardines y APAUP en zonas en donde se permitan antejardines en nivel diferente del andén, siempre y cuando se puedan garantizar las acciones de renaturalización y reverdecimiento y la incorporación de las coberturas verdes establecidas en el POT para dichas áreas.

• CERRAMIENTOS

Cerramiento de antejardines

De conformidad con los artículos 122 numeral 1 literal f, 128 literal b numeral 1, 146 parágrafo 5, y 154 numeral 6, del Decreto 555 de 2021, **no se permite el cerramiento de antejardines**. Aplican las siguientes excepciones:

- Se permite mantener el cerramiento de antejardines, en licencias aprobadas con normas anteriores a la expedición del Decreto Distrital 555 de 2021.
- Cerramientos provisionales de construcción o para plantas móviles o de producción de concreto en obra. (Ver artículo 253 del Decreto Distrital 555 de 2021)

Cerramientos contra zonas verdes y entre zonas libres comunales privadas y espacio público

Sin perjuicio de las normas aplicables a los antejardines y demás áreas privadas afectas al uso público, se permiten cerramientos con altura máxima de 3,00 metros, con elementos que garanticen como mínimo el 90% de transparencia.

Cerramientos contra predios colindantes

Los cerramientos contra predios colindantes presentan la siguiente regulación:

En predios no construidos, se permite el cerramiento con altura máxima de 3,00 metros sin obligación de transparencia. En este cerramiento no se incluye el área de antejardín reglamentario.


En áreas de aislamientos laterales se permite el cerramiento con una altura máxima de 2,50 metros a partir del nivel del aislamiento, sin obligación de transparencia.

En áreas de aislamiento posterior, se permite el cerramiento con altura máxima de 3,50 metros sin obligación de transparencia, salvo que se trate de colindancia contra zonas verdes.

Cerramientos en pisos superiores contra vacíos de antejardines, aislamientos, patios, predios vecinos, vías, parques y/o espacio público

En áreas de cubiertas, así como en pisos superiores contra vacíos de antejardines, aislamientos, patios, predios vecinos, vías, parques y/o espacio público, se permite el cerramiento con una altura máxima de 1,80 metros, con elementos que garanticen como mínimo el 50% de transparencia.

Estos cerramientos no cuentan dentro de la altura máxima de las edificaciones pero sí dentro de las limitantes generales de altura.





CONCEPTO DE NORMA CU3-24-4670

Cerramientos temporales

La expedición de las licencias de urbanización, parcelación y construcción conlleva la autorización para el cerramiento temporal del predio durante la ejecución de las obras autorizadas. Se permite el cerramiento temporal con altura máxima de 2,50 metros sin obligación de transparencia. En este cerramiento se puede incluir el área de antejardín reglamentario.

• **EQUIPAMIENTO COMUNAL PRIVADO**

Elementos del Equipamiento Comunal Privado ECP

Áreas que se pueden contabilizar como ECP

- Antejardines
- Zonas verdes
- Plazoletas
- Áreas de disfrute para la comunidad
- Áreas de acondicionamiento físico
- Salones comunales
- Áreas de estar
- Áreas de administración y porterías
- Baños públicos o comunales
- Depósitos de uso común
- El porcentaje restante de destinación del equipamiento comunal privado, puede destinarse a: estacionamientos para bicicletas u otros vehículos de micro movilidad y para personas en condición de discapacidad, y sus áreas de maniobra.

Áreas que no se pueden contabilizar como ECP

- Áreas de estacionamientos y circulación vehicular
- Cuartos de bombas o de mantenimiento
- Subestaciones eléctricas
- Cuartos de acopio
- Depósitos privados
- Áreas de circulación para acceder a las unidades privadas

Exigencia de equipamiento comunal privado

Exigencia mínima de ECP

Tratamientos de Renovación

Proyectos de vivienda VIS o VIP

- Hasta 150 viviendas: 6,00 m² por cada unidad de vivienda.

Proyectos de vivienda no VIS ni VIP

- Más de 150 viviendas: 8,50 m² por cada unidad de vivienda, aplicable al número de viviendas que exceda 150 viviendas.
- 10 m² por cada 80 m² de área construida en el uso.

El equipamiento comunal privado debe tener acceso directo desde las áreas comunes que no sean de uso exclusivo.

Cuando se plantean usos distintos en un mismo proyecto, el cálculo de ECP se debe realizar sobre el *área construida en el uso* para cada uno de los usos planteados.

Las normas sobre equipamiento comunal privado para el uso residencial en las categorías de Vivienda Colectiva y Soluciones Habitacionales con Servicios serán las adoptadas mediante reglamentación específica. Entre tanto, aplican las previstas en el presente Manual.

No se exigirá equipamiento comunal privado a los inmuebles con niveles de intervención 1, 2 y 3, regulados por las normas del tratamiento de Conservación.

Destinación del equipamiento comunal privado

Porcentaje mínimo del área de ECP exigida

40%

Destinación del ECP

Zonas verdes y recreativas en áreas libres





CONCEPTO DE NORMA CU3-24-4670

| | |
|----------|---|
| 20% | Servicios comunales en áreas construidas |
| Restante | Puede destinarse a: estacionamientos para bicicletas u otros vehículos de micro movilidad, para personas en condición de discapacidad, y sus áreas de maniobra. |

** Para productos inmobiliarios de **VIVIENDA COLECTIVA** y **SOLUCIONES HABITACIONALES CON SERVICIOS** del uso Residencial, las disposiciones de **Equipamiento Comunal Privado** y **Exigencia de Estacionamientos** están reguladas por el Decreto Distrital 122 de 2023.

- NORMAS COMUNES SOBRE ESTACIONAMIENTOS**

Normas para estacionamientos asociados a los usos urbanos.

Los estacionamientos en el área urbana de la ciudad deben responder a las necesidades de movilidad sostenible del Distrito Capital y contribuir a consolidar dinámicas que privilegien los desplazamientos peatonales, en vehículos de micromovilidad y en transporte público.

La provisión de estacionamientos para vehículos motorizados particulares que incluye cupos para motocicletas, tanto privados como de visitantes, se define a partir de las áreas de actividad y deben atender los porcentajes mínimos y máximos establecidos en la siguiente tabla de acuerdo con el subsector donde se localicen. **El porcentaje de área destinada a estacionamientos incluye únicamente zonas de parqueo, maniobra y circulación vehicular.**


| Área de actividad | EXIGIDO | OPCIONAL | |
|---|---|---|---|
| | % área mínima destinada para estacionamientos sobre el área construida del proyecto para el cálculo de estacionamientos | % área máxima destinada para estacionamientos sobre el área construida del proyecto para el cálculo de estacionamientos | % área adicional destinada para estacionamiento sujeta a pago compensatorio calculado sobre el área construida del proyecto para el cálculo de estacionamientos |
| Estructurante - Receptora de vivienda de interés social. | No se exige un mínimo de área destinada a estacionamientos | Hasta el 10% | Hasta el 15% |

Nota 1: Los porcentajes (%) de áreas mínimas exigidas en la tabla anterior se encuentran incluidas dentro del área máxima permitida definida en la misma. Los porcentajes (%) de área adicional destinada para estacionamiento sujeta a pago compensatorio son adicionales a los porcentajes de área máxima permitida.

Nota 2. Solo se permite el desarrollo de estacionamientos en superficie en proyectos en los que se destine más del 50% del área construida para el cálculo de estacionamientos a usos residenciales de vivienda tipo VIS y/o VIP que no impidan el desarrollo de fachadas activas o medidas de relaciones directas de las fachadas con el espacio público; o en aquellos proyectos en los cuales los estacionamientos se localicen en zonas que no colinden con espacio público, con zonas afectas al uso público y en zonas que no impidan el desarrollo de fachadas activas o medidas de relaciones directas de las fachadas con el espacio público.

Nota 3. Los porcentajes (%) de área mínima, máxima y adicional destinada a estacionamientos, no se incluyen dentro del índice de construcción para efectos del cálculo de pago de cargas urbanísticas y deben ser calculadas de manera diferenciada por cada uso desarrollado en el proyecto.





CONCEPTO DE NORMA CU3-24-4670

Nota 4. La exigencia de estacionamientos se podrá cumplir utilizando diferentes tipos de parqueo automatizado, para lo cual la superficie de cada nivel de cupo de parqueo que se genere será considerada como parte del área destinada a estacionamientos.

Nota 5. Los porcentajes (%) de área mínima, máxima y adicional destinada a estacionamientos establecidos en la tabla anterior podrán ser modificados por la administración distrital en el corto y mediano plazo del Decreto 555 de 2021, en el marco de la política de gestión de la demanda definida en el Plan de Movilidad Sostenible y Segura, para lo cual la Secretaría Distrital de Movilidad deberá realizar un análisis integral que identifique la necesidad de realizar las mencionadas modificaciones.

Área construida del proyecto para el cálculo de estacionamientos

Para efectos del cálculo de los porcentajes (%) mínimos, máximos y adicionales de área destinada para estacionamientos, el área construida del proyecto equivale a la suma de la superficie de todas las áreas cubiertas, con exclusión de:

1. Áreas cubiertas para la provisión de estacionamientos asociados a los usos urbanos
2. Áreas construidas de sótanos y semisótanos.
3. Áreas destinadas al uso de servicios de parqueadero

Cuando se desarrollen proyectos con mezcla de usos, para el cálculo de las áreas mínimas, máximas y adicionales establecidas en la presente sección, el área construida del proyecto para el cálculo de estacionamientos debe hacerse por cada uso, el cual debe incluir el área privada definida para cada uno, y el porcentaje de las demás áreas del proyecto que sea equivalente a la participación de cada uso en las áreas privadas del mismo.

Pago compensatorio por el porcentaje de área adicional destinada a estacionamientos.

Los desarrollos inmobiliarios que sobrepasen el porcentaje de área máxima destinada para estacionamientos hasta los porcentajes (%) de área adicional establecidos anteriormente, deberán efectuar pago al fondo compensatorio de estacionamientos.

El pago compensatorio por el área adicional destinada a estacionamientos será el resultante de multiplicar el número de metros cuadrados adicionales destinados a estacionamientos, por los porcentajes definidos en este párrafo, por el Valor de referencia definido por la Unidad Administrativa Especial de Catastro Distrital para el predio donde se realice la actuación urbanística, así:

Hasta el 31 de diciembre de 2024
5% del valor de referencia

Hasta el 31 de diciembre de 2027
8% del valor de referencia

A partir del 1 de enero de 2028
10% del valor de referencia

Nota 1. Los pagos compensatorios serán efectuados al Instituto de Desarrollo Urbano (IDU), entidad que estará a cargo de su administración. Los recursos del Fondo para el pago Compensatorio de estacionamientos se utilizarán para la financiación y cofinanciación de proyectos de estacionamientos de conexión al sistema de transporte y proyectos de transporte sostenible: transporte público y no motorizado. El IDU y la administración distrital podrán reglamentar los procedimientos de liquidación y recaudo de dicha compensación.

Nota 2. No se permite el pago compensatorio para los porcentajes de área mínima destinada a estacionamientos, salvo en los casos que se especifique para el Tratamiento Urbanístico de Conservación, en proyectos desarrollados en tratamiento de mejoramiento integral y en aquellos predios sin posibilidad de acceso vehicular a los mismos.



• **ESTACIONAMIENTOS**

Cuando se plantee la provisión de número de cupos de estacionamientos cubiertos superior a los mínimos, máximos y adicionales generados por la aplicación de los artículos 389 y 390 del Decreto Distrital 555 de 2021, su área cuenta como área construida para el cumplimiento de obligaciones urbanísticas, aplicables según cada tratamiento. Los estacionamientos que superen los mínimos, máximos y adicionales, no se podrán ubicar en las áreas libres de la edificación.

Adicionalmente, aplica la siguiente regulación:

• **Cupos obligatorios para bicicletas y otros vehículos de micromovilidad**

| Uso residencial | | | Uso no residencial |
|--|--|--|--|
| Por cada vivienda de hasta 80 m ² | Por cada vivienda de más de 80 m ² y hasta 120 m ² | Por cada vivienda de más de 120 m ² | Por cada 100 m ² de área construida para el cálculo de estacionamientos |
| 1 estacionamiento | 2 estacionamientos | 3 estacionamientos | 1 estacionamiento |

Las áreas para los cupos de estacionamientos aquí señalados, son las correspondientes a las exigidas para los cupos de estacionamientos de bicicletas. Estas áreas podrán ser utilizadas para otros vehículos de micromovilidad.

Las fracciones decimales superiores a 0.5, que resulten de la aplicación de la exigencia de estacionamientos, se aproximan al entero superior.

El área construida exigida para los cupos para bicicletas y otros vehículos de micromovilidad, así como para su infraestructura complementaria, no cuenta como área construida para efecto del cálculo de obligaciones urbanísticas.

El área construida utilizada para los cupos de bicicletas y otros vehículos de micromovilidad, así como para su infraestructura complementaria, no cuenta en el cálculo de áreas mínima, máxima y adicional para estacionamientos, previstas en el artículo 389 del Decreto Distrital 555 de 2021.

El área construida utilizada para los cupos para bicicletas y otros vehículos de micromovilidad, así como para su infraestructura complementaria, puede contabilizarse dentro del Equipamiento Comunal Privado, dentro del porcentaje de destinación restante.

Las dimensiones de cupos para bicicletas y vehículos de micromovilidad deberán seguir las recomendaciones de la "Guía de Cicloinfraestructura para las ciudades colombianas", o el documento que lo modifique o sustituya, y serán las que resulten necesarias acorde a las características del vehículo. Estos estacionamientos deben estar localizados en el piso de acceso, en el primer sótano, semisótano o en hasta un nivel superior, siempre y cuando se cuente con rampas y/o superficies de circulación natural o mecánica para el tránsito de bicicletas.

Los proyectos de usos de Comercio y Servicios, o Industrial, que deban proveer más de 50 cupos para bicicletas, deberán cumplir con las condiciones para obtener el Sello de Oro (o su equivalente) en la calidad del servicio en el estacionamiento de bicicletas, otorgado por la Secretaría Distrital de Movilidad.





CONCEPTO DE NORMA CU3-24-4670

- **Cupos accesibles para personas en condición de discapacidad**

En los proyectos en los cuales se provean estacionamientos asociados a los usos urbanos, se debe destinar el 2% del total de cupos habilitados, a cupos de estacionamientos para personas en condición de discapacidad, con provisión mínima de uno (1). Se exceptúan de esta disposición los proyectos con usos dotacionales de salud.

Los espacios habilitados para cupos de estacionamientos para personas en condición de discapacidad deben estar debidamente señalizados con el símbolo internacional de accesibilidad, y cumplir con las dimensiones y características previstas en estas normas y demás normas concordantes.

El área destinada a la provisión de cupos de estacionamientos para personas en condición de discapacidad, y sus áreas de maniobra, no cuentan en el cálculo de áreas mínima, máxima y adicional para estacionamientos, previstas en el artículo 389 del Decreto Distrital 555 de 2021. Estos estacionamientos cuentan como parte del porcentaje de área estacionamientos exigidos.

El área destinada a la provisión de cupos de estacionamientos para personas en condición de discapacidad, y sus áreas de maniobra, puede contabilizarse dentro del Equipamiento Comunal Privado, dentro del porcentaje de destinación restante.

Las fracciones decimales que resulten de la aplicación de la exigencia de estacionamientos no generan cupos adicionales.

- **Estacionamientos preferenciales para vehículos eléctricos y/o de cero emisiones**

En los proyectos en los cuales se provean estacionamientos asociados a los usos urbanos, se debe destinar el 2% del total de cupos habilitados, a cupos de estacionamientos preferenciales para vehículos eléctricos y/o de cero emisiones, con provisión mínima de uno (1), así como su respectiva infraestructura de recarga.

El porcentaje de exigencia aquí señalado se aumenta progresivamente en función del tipo de proyecto, en los términos señalados en el artículo 213 del Decreto Distrital 555 de 2021.


Los estacionamientos preferenciales para vehículos eléctricos y/o de cero emisiones, así como las instalaciones de carga o repostaje, están sujetos a las disposiciones contenidas en la Ley 1964 de 2019, el Decreto Nacional 191 de 2021, y normas que les modifiquen, adicionen o sustituyan, así como a las demás disposiciones aplicables en esta materia.


El área destinada a la provisión de cupos de estacionamientos preferenciales para vehículos eléctricos y/o de cero emisiones, y sus áreas de maniobra, no cuentan en el cálculo de áreas mínima, máxima y adicional para estacionamientos, previstas en el artículo 389 del Decreto Distrital 555 de 2021. Estos estacionamientos cuentan como parte del porcentaje de área estacionamientos exigidos.

El área destinada a la provisión de cupos de estacionamientos preferenciales para vehículos eléctricos y/o de cero emisiones, y sus áreas de maniobra, puede contabilizarse dentro del Equipamiento Comunal Privado, dentro del porcentaje de destinación restante.

Las fracciones decimales que resulten de la aplicación de la exigencia de estacionamientos no generan cupos adicionales.

Cuando en los proyectos se provea solo un estacionamiento asociado a los usos urbanos, no se exige el estacionamiento para vehículos eléctricos y/o de cero emisiones; en estos casos se debe dar prioridad al estacionamiento para personas en condición de discapacidad.





CONCEPTO DE NORMA CU3-24-4670

- **Estacionamientos exigidos según necesidades de funcionamiento de los usos**

Adicionalmente al porcentaje de área mínima exigida para estacionamientos, se deben proveer cupos de estacionamientos y áreas de maniobra al interior del predio, según las necesidades de funcionamiento, tales como:

- Vehículos de carga, áreas de cargue y descargue, y para la operación completa, en el marco de las acciones de mitigación aplicables.
- Buses escolares o vehículos escolares de más de cinco (5) pasajeros.
- Coches fúnebres.
- Ambulancias.
- Vehículos de emergencias y/o bomberos.

El área destinada a la provisión de cupos de estacionamientos exigidos según necesidades de funcionamiento, y sus áreas de maniobra, no cuentan como área construida para el cálculo de estacionamientos, previstas en el artículo 389 del Decreto Distrital 555 de 2021.

Tampoco hacen parte de las áreas mínima, máxima y adicional definida en el artículo 389 del Decreto Distrital 555 de 2021 para la provisión de estacionamientos y no cuenta como área construida para el cálculo de obligaciones urbanísticas, ni como equipamiento comunal privado.

Las regulaciones de estacionamientos en los Bienes de Interés Cultural corresponden a las definidas en el artículo 339 del Decreto Distrital 555 de 2021 y el Anexo No. 6 "*Manual de normas urbanísticas para el tratamiento de Conservación*".

El área destinada a la provisión de cupos de estacionamientos exigidos según necesidades de funcionamiento, y sus áreas de maniobra, podrá estar sujeta al control de la Secretaría Distrital de Movilidad.

- **Medidas de control sobre la operación de los estacionamientos**

Las medidas de control sobre la operación de los estacionamientos son las siguientes:

El ingreso al estacionamiento deberá garantizar que su operación no produzca filas de vehículos sobre las vías públicas de conformidad con las acciones de mitigación de impactos urbanísticos previstas en el artículo 248 del Decreto Distrital 555 de 2021, así como de lo que establezca el estudio de movilidad aprobado por la Secretaría Distrital de Movilidad, en los casos en los que éste aplique.

Las zonas para la construcción de estacionamientos asociados a usos urbanos y aquellos estacionamientos que hagan parte de la red de estacionamientos públicos y privados de conexión al Sistema de Transporte, serán los que vincule a esta red la Secretaría Distrital de Movilidad.

La disposición de los cupos para los estacionamientos deberá estar delimitada en los planos correspondientes a las licencias urbanísticas, y demarcada al momento que los estacionamientos sean abiertos al público. Estos estacionamientos deberán ser provistos de la infraestructura para el aseguramiento y protección de las bicicletas. La verificación de esta exigencia estará a cargo de las Alcaldías Locales.

ARQ. JUANA



CONCEPTO DE NORMA CU3-24-4670

• **Accesos y salidas vehiculares respecto del espacio público**

Los accesos y salidas vehiculares de estacionamientos están sujetos a la siguiente regulación:

• **Localización de accesos y salidas vehiculares**

Deben plantearse desde la vía con circulación vehicular de menor dimensión de ancho mínimo, de acuerdo a los tipos de calle establecidos en el artículo 155 del Decreto Distrital 555 de 2021.

En una distancia de quince (15,00) metros medida desde la finalización del radio del sardinel de las intersecciones viales, los accesos y salidas vehiculares deben localizarse a la mayor distancia posible de tales intersecciones.

En predios frente a vías de la malla vial arterial, el acceso o salida vehicular, se debe plantear en virtud del siguiente orden jerárquico:

- Opción 1** Por vía vehicular de la malla vial local o intermedia, existente o proyectada.
- Opción 2** De no ser posible el cumplimiento de la opción anterior, el acceso y/o salida se debe plantear por calzada de servicio paralela, según medidas señaladas en este manual. La calzada de servicio paralela debe garantizar la continuidad y conectividad de los flujos vehiculares al igual que la de las zonas peatonales. La calzada de servicio paralela puede ser planteada para un acceso predial o de manera conjunta para el acceso a varios predios que sean objeto de licencia urbanística.
- Opción 3** De no ser posible el cumplimiento de ninguna de las opciones anteriores, el acceso se debe plantear en forma directa desde la vía arteria.

Los predios que cuentan con accesibilidad a través de Malla Vial Arterial, aprobada mediante las licencias correspondientes, mantendrán esta accesibilidad mientras se conserven las condiciones otorgadas por la licencia original. Cuando se planteen modificaciones a dichas licencias que impliquen mayor número de cupos de estacionamiento, mayor área destinada para esta actividad, mayor rotación en el ingreso y salida de vehículos, mayores intensidades de usos o adición de usos que varíen las condiciones de atracción y generación de viajes, les serán aplicables las condiciones de accesibilidad definidas en el orden jerárquico establecido en este numeral para el otorgamiento de licencias urbanísticas, de acuerdo con la aplicación de las acciones de mitigación y lo que se defina en la aplicación del artículo 250 del POT.

En caso que el predio cuente con más de una vía que tenga el mismo tipo calle de acuerdo a lo estipulado en el artículo 155 del Decreto Distrital 555 de 2021, el acceso y salida deberá proyectarse en la vía de mayor dimensión. En caso de que las vías tengan la misma dimensión, el acceso podrá plantearse por cualquiera de ellas, siempre teniendo en cuenta las disposiciones señaladas para la malla vial arterial definidas anteriormente.

En predios frente a vías de la malla vial local o intermedia, existentes o proyectadas, los accesos y salidas de estacionamientos se regulan así:

| Características del proyecto | Cupos de estacionamiento de vehículos motorizados proyectados | |
|---------------------------------|---|---------------------------------------|
| | Hasta 50 unidades | Más de 50 unidades |
| Proyecto con frente solo a 1 un | Se permite un único acceso vehicular que | Se exige el acceso y salida vehicular |





CONCEPTO DE NORMA CU3-24-4670

| | | |
|---|--|--|
| costado de manzana | cumplirá ambas condiciones de acceso y salida. | separados. |
| Proyecto frente a 2 o más costados de manzana | Se permite el acceso y salida vehicular separados. | Se exige el acceso y salida vehicular separados. |

• Dimensionamiento de accesos y salidas vehiculares

El ancho mínimo del acceso o salida a los espacios destinados para estacionamiento de vehículos al interior de los predios es de 2,50 metros para usos residenciales y de 3,00 metros para usos no residenciales.

En los proyectos en los cuales se planteen más de 500 cupos de estacionamiento para vehículos motorizados, se deben plantear accesos y salidas de forma independiente, con carriles de ancho mínimo de 5,00 metros.

• Características de los accesos y salidas vehiculares

Deben garantizar la continuidad para el libre tránsito de los peatones desde el espacio público hasta los accesos peatonales de las edificaciones, cumpliendo con las normas que permitan la movilidad y accesibilidad para personas en condición de discapacidad.

Deben garantizar condiciones seguras para el ingreso y la salida de bicicletas u otros vehículos de micro movilidad, en los casos en donde existan más de 50 cupos para el parqueo de bicicletas, se deberán delimitar los flujos con demarcación o segregación física.

Los accesos y salidas vehiculares no podrán tener acceso peatonal por el mismo espacio físico. En predios con frente mayor a cinco (5,00) metros, los anchos de accesos y salidas vehiculares y peatonales no pueden superar el 50% del ancho de la fachada.

Pueden efectuarse mediante rampas y sistemas elevadores de vehículos (ascensores y similares). La rampa para salvar el desnivel entre la calzada y el andén deberá localizarse en la franja de paisajismo y para la resiliencia urbana, de forma que la franja de circulación peatonal sea constante, de acuerdo con los parámetros determinados en el Manual de Espacio Público.

• Dimensiones de los estacionamientos

Estacionamientos de vehículos motorizados


Las dimensiones mínimas para los cupos de estacionamientos son las siguientes:

| Tipo de estacionamiento | Ancho mínimo libre en metros | Largo mínimo libre en metros |
|---|------------------------------|------------------------------|
| Para automóviles, camionetas y camperos | 2,40 | 5,00 |
| Para personas en condición de discapacidad (movilidad reducida) | 3,70 | 5,00 |
| Para motocicletas | 1,00 | 2,50 |

La altura libre mínima en las áreas de estacionamiento debe ser de 2,30 metros.

Las dimensiones de estacionamientos para vehículos de carga y descarga, coches fúnebres, buses escolares o vehículos escolares de más de cinco (5) pasajeros., Ambulancias, vehículos de emergencias





CONCEPTO DE NORMA CU3-24-4670

y/o bomberos, y sus áreas de maniobras, son las establecidas en las condiciones técnicas para cada tipo de vehículo.

Estacionamientos para bicicletas

Las dimensiones de cupos para bicicletas deberán seguir las recomendaciones de la guía de cicloinfraestructura para las ciudades colombianas, o las precisadas a continuación:

| Tipo de parqueo | Ancho (metros) | Largo (metros) | Ancho del área de circulación (metros) |
|---|----------------|----------------|--|
| En paralelo con área de circulación central | 0,60 | 2,00 | 1,75 |
| Intercalados con áreas de circulación laterales | 0,60 | 3,00 | 1,75 |
| Intercalados con áreas de circulación central | 0,60 | 2,00 | 1,75 |
| En espiga con área de circulación central | 0,50 | 1,40 | 1,00 |
| Dispuestos en vertical | 0,60 | 2,00 | 1,75 |

Se permite el planteamiento de parqueo en doble nivel. Planteamientos de más niveles y/o sistemas mecanizados, se permiten en el marco de tipologías aprobadas por la Secretaría Distrital de Movilidad.

Las dimensiones de cupos para otros vehículos de micromovilidad serán las que resulten necesarias acorde a las características del vehículo, y podrán ser establecidas por la Secretaría Distrital de Movilidad.

Los cupos de estacionamientos para vehículos eléctricos y/o de cero emisiones deberán cumplir con las especificaciones técnicas señaladas en el Decreto Nacional 191 de 2021 o las normas que lo complementen o sustituyan.

Las dimensiones y características técnicas para estacionamientos automatizados están determinadas por el respectivo fabricante y deberán cumplir las condiciones de seguridad para su instalación y funcionamiento.

- **Dimensiones de circulación y áreas de maniobra**

Las dimensiones de las zonas de maniobra y circulación, la inclinación de las rampas y la altura de los espacios para automóviles, camperos, camionetas o similares deben cumplir con lo siguiente:

Para automóviles, camionetas y camperos

| | Ancho mínimo de la circulación (metros) | |
|---|---|--------------|
| | Una crujía | Doble crujía |
| Estacionamientos entre 90 (perpendicular) y mayor a 45 grados de la circulación | 4,50 | 5,00 |
| Estacionamientos entre 45 y mayor a 30 grados de la circulación | 4,50 | 4,50 |
| Estacionamientos entre 30 y mayor a 0 grados de la circulación | 4,00 | 4,00 |





CONCEPTO DE NORMA CU3-24-4670

| | | |
|---|------|------|
| Estacionamientos paralelos a la circulación | 4,00 | 4,00 |
|---|------|------|

El ancho de la zona de maniobra puede reducirse en la misma proporción en que se incremente el ancho de los cupos de parqueo; sin embargo, en ningún caso la zona de maniobra puede ser inferior a cuatro (4,00) metros. Cuando se planteen dimensiones variables en el ancho de los cupos, la reducción de la dimensión del área de maniobra se define por el cupo de menor ancho. Los anchos fijados deben conservarse libres en todo su recorrido, hasta el punto en que entreguen a la zona de maniobra. Cuando el ancho del cupo de estacionamiento esté limitado en uno o más costados por columnas o cualquier tipo de muro, las dimensiones citadas se pueden tomar al eje de estos elementos. En ningún caso el ancho mínimo libre del cupo, tomado al borde de la cara de la columna o muro, puede ser inferior a 2,30 metros.

En las circulaciones el radio de curvatura mínimo es de tres (3,00) metros.

Para motocicletas

| | Ancho de la circulación (metros) |
|---|----------------------------------|
| Estacionamientos a 90 (perpendicular) grados de la circulación | 2,50 |
| Estacionamientos a 60 grados de la circulación | 1,75 |
| Estacionamientos a 45 grados de la circulación | 1,50 |
| Estacionamientos menores a 45 grados o paralelos a la circulación | 1,20 |

- **Rampas vehiculares**

La rampa de acceso debe iniciar su desarrollo a tres (3,00) metros hacia el interior del predio. La pendiente máxima es de 20%.

El radio de curvatura mínimo de una rampa vehicular, es de tres (3,00) metros.

La rampa para salvar el desnivel entre la calzada y el andén deberá localizarse en la franja de paisajismo y para la resiliencia urbana, de forma que la franja de circulación peatonal sea constante. El vado vehicular deberá tener una pendiente menor o igual a 10%.

Las plantas inclinadas de estacionamientos pueden plantarse con una pendiente máxima de 6%.

- **Servidumbres de estacionamientos**

Se permiten servidumbres de máximo un (1) cupo de estacionamiento. No se permiten estacionamientos en servidumbre para personas en condición de discapacidad.

Las servidumbres verticales se permiten a través de duplicadores. En áreas de aislamiento posterior se permite plantear duplicadores, siempre y cuando la altura del duplicador no exceda la parte superior de la placa del nivel siguiente del cual se plantea dicho elemento.

Se pueden desarrollar estacionamientos con sistemas automatizados diferentes a los duplicadores, los cuales se excluyen de las normas de servidumbres, para lo cual se debe garantizar que el sistema permita que los vehículos estacionados en este tipo de soluciones ingresen y salgan de manera directa a las zonas de circulación del proyecto.





CONCEPTO DE NORMA CU3-24-4670

Las disposiciones aquí señaladas, se establecen sin perjuicio de los requerimientos dispuestos por las acciones de mitigación de impactos urbanísticos y ambientales establecidas para cada uso en particular, y las demás condiciones que establezca el manual de espacio público.

Las dimensiones de las áreas de maniobra y circulación para estacionamientos exigidos según necesidades de funcionamiento de los usos determinados, deben obedecer a las necesidades técnicas de los vehículos previstos en cada proyecto.

NORMAS GENERALES:

Normas específicas y clasificación de usos: Decreto 555 de 2021.

Normas comunes: Decreto 603 de 2022 (Actualiza, complementa y precisa el Anexo 5 Decreto 555 de 2021). Decreto 122 de 2023 (Vivienda Colectiva y Soluciones Habitacionales con Servicios)

Construcciones sismo resistentes: Ley 400 de 1997, Ley 1229 de 2008, Decreto 926 de 2010, Reglamento NSR'10, Decreto 092 de 2011 y Decreto 0340 del 13 de febrero de 2012.

Presentar esquemas de evacuación de incendios de conformidad a las exigencias del Título J y K de la NSR-10.

Almacenamiento de basuras: Decreto 1713 de 2002 y 1140 de 2003.

Facilidad de acceso a los minusválidos: Decreto 108 de 1985, Resolución 14861 de 1985 y Decreto 1538 de 2005.

Reglamento Técnico de Instalaciones Eléctricas RETIE, Resolución 180498 de 2005 del Ministerio de Minas y Energía. Normas relacionadas con las distancias de seguridad y zonas de servidumbre que deben tenerse en cuenta por parte de los proyectistas en la aprobación de proyectos que se diseñen en zonas donde establezcan redes de energía de alta, media y baja tensión.

Reglamento Técnico para Redes Internas de Telecomunicaciones RITEL, Normas relacionadas con el diseño, construcción y puesta del servicio de las redes internas de telecomunicaciones: Resolución CRC 4262 de 2013 y Resolución 4562 de 2014.

NOTA:

La expedición de este concepto no otorga derechos ni obligaciones a su peticionario y no modifica los derechos conferidos mediante Licencias que estén vigentes o que hayan sido ejecutadas.

El presente concepto no constituye licencia de funcionamiento, ni legaliza o autoriza construcción, modificación o adecuación, refiriéndose únicamente a la viabilidad del uso y las condiciones de edificabilidad dada la ubicación del predio; se expide con base en la información suministrada por el solicitante, la cual recibimos bajo el principio constitucional de la buena fé; cualquier inconsistencia dejará sin efecto el contenido del mismo.

Cordialmente,


ARQ. JUANA SANZ MONTAÑO
CURADORA URBANA 3
CURADORA URBANA 3