



# CURADORA URBANA 3

ARQ. JUANA SANZ MONTAÑO

NIT: 51.630.853-4

Curaduría Urbana No. 3 Bogotá D.C / SALIDA

Fecha: 2024-09-18 07:56:18

Salida V.U.R No: 24-3-20668

No. Folios: 1

Tipo de radicación: Expediente

Tipo de documento: Conceptos

No. de expediente: 3244174

## CONCEPTO DE USO CU3-24-4174

Bogotá D.C., septiembre 09 de 2024

Señores:

**BAR EL TREBOL # 7.**

mg3478277@gmail.com

La Ciudad

18 SEP 2024

REFERENCIA: **CONCEPTO DE USO CU3-24-4174**  
DIRECCIÓN: **DG 38 SUR 81 G 90**  
URBANIZACION: **VISTA HERMOSA**  
LOCALIDAD: **KENNEDY**

Respetados Señores:

En atención a su solicitud, me permito informarles que de conformidad con el Decreto Distrital 555 del 29 de diciembre de 2021 "Por el cual se adopta la revisión general del Plan de Ordenamiento Territorial de Bogotá D.C.", el predio se localiza en la Unidad de Planeamiento Local UPL Patio Bonito, Tratamiento de Renovación, en Área de Actividad Estructurante – AAE – Receptora de Actividades Económicas, sin frente o costado a Malla Vial Arterial Construida o Malla Vial Intermedia y se encuentra completamente en zona reserva de la Malla Vial Arterial Av. De los muiscas.

Al respecto sobre las zonas de reserva, el Artículo 379 del Decreto 555 de 2021, indica\_

"Sobre las áreas de los predios donde se hayan adoptado zonas de reserva, se podrán solicitar licencias de urbanización y construcción, en sus diferentes modalidades en el marco de las normas definidas en este plan para cada área de actividad, con excepción de aquellas que pretendan desarrollar usos residenciales. Los procesos de licenciamiento urbanístico que pretendan desarrollar edificaciones en las zonas de reserva, solo lo podrán hacer con una altura máxima de un (1) piso sin sótanos y sin semisótanos, cumpliendo con las normas del tratamiento urbanístico que le apliquen. El desarrollo del uso dotacional en las zonas de reserva deberá cumplir con las normas establecidas en el presente artículo (...)"


### USO:


Los usos del suelo permitidos en el ÁREA DE ACTIVIDAD ESTRUCTURANTE, se establecen en función de rangos de tamaño del área construida y sus condiciones de localización y de implantación. Adicionalmente, los usos del suelo están sujetos a las acciones de mitigación de impactos urbanísticos (Artículo 248 – Decreto 555 de 2021), acciones de mitigación de impactos ambientales (Artículo 245 – Decreto 555 de 2021) y acciones de mitigación de impactos de movilidad (Artículo 250 – Decreto 555 de 2021).

Para la implantación o reconocimiento de los usos de comercio y servicios, el interesado deberá auto declarar ante la autoridad ambiental la elección de cada uno de los aspectos o características relacionadas con el ejercicio de la actividad que se desea implantar o reconocer, conforme a lo definido en la tabla del artículo 246 del Decreto 555 de 2021.

En relación con su consulta específica para los usos de: **BAR**, clasificado este como, **Comercio y servicios, servicios Especiales<sup>1</sup>**, el artículo 243 "Usos permitidos por área de actividad", **LO PERMITE**

<sup>1</sup> **Servicios Especiales:** Corresponden a los establecimientos cuya actividad principal está destinada a público adulto, caracterizados principalmente por cualquiera de estas actividades: a) el expendio de bebidas embriagantes para el consumo dentro del establecimiento; b) el servicio de estancia por horas en residencias o moteles (no inscritos en el Registro Nacional de Turismo); c) encuentros sexuales, incluidas las actividades sexuales pagadas; d) la proyección de contenido sexual explícito no apto para menores de edad, ni que reproduzca, utilice o promueva contenido alusivo a la explotación sexual comercial de niñas, niños y adolescentes; e) trata de personas y explotación sexual; e) la prestación de servicios donde se ejecuten música o ruidos que puedan afectar la tranquilidad.





**CONCEPTO DE USO CU3-24-4174**

siempre que se cumpla con las condiciones aplicables y acciones de mitigación ambiental y urbanísticas asociadas a cada tipología en los siguientes términos:

- **Tipo 1 (Menor a 500 m2, condición 11 – Acciones de Mitigación Ambiental, Alto Impacto Ambiental MA1, MA2, MA3, MA7 y MA8).**

**CONDICIONES:**

11. Los establecimientos están sujetos a las disposiciones y perímetros de las actividades económicas previstos en el Código de Seguridad y Convivencia Ciudadana, acuerdos distritales y normas concordantes o reglamentarias.


**ACCIONES DE MITIGACIÓN DE IMPACTOS AMBIENTALES: TIPO DE MITIGACIÓN AMBIENTAL MA1, MA2, MA3, MA7 y MA8.**

No	ACCIÓN DE MITIGACIÓN	CONDICIONES TÉCNICAS
MA1	Control del ruido	Todos los espacios donde se desarrollen usos del suelo, deberán cumplir con los estándares de ruido máximos permitidos, de acuerdo a la Resolución Nacional 627 de 2006 o la norma que lo modifique o sustituya.
MA2	Insonorización interior	Todos los espacios donde se desarrollen usos de alto impacto ambiental, deberán insonorizar las fuentes generadoras de ruido de manera que no se extiendan al medio exterior del espacio que desarrolla el uso de alto impacto. NOTA: La SDA verificará el cumplimiento de esta disposición a lo largo de la operación del uso.
MA3	Adecuada localización del uso de alto impacto ambiental	En el caso de no ser posible la insonorización total al interior de los espacios donde se desarrollen usos de alto impacto ambiental por su complejidad, estos usos deberán localizarse a una distancia no menor a 20 metros, medidos desde el lindero más cercano a predios con usos residenciales, hospitales, guarderías, bibliotecas, sanatorios y hogares geriátricos, para mitigar el impacto.
MA7	Adecuada localización del uso de alto impacto ambiental	En el caso de no ser posible controlar la emisión de olores ofensivos al interior de los espacios donde se desarrollen usos de alto impacto ambiental por su complejidad, estos usos deberán localizarse de acuerdo con las distancias recomendadas en las Resoluciones 1541 de 2013 y 2087 del 2014. Anexo 1, o la norma que las modifiquen, deroguen o sustituyan.
MA8	Áreas de Amortiguamiento	Todos los usos que colinden con EEP, deberán localizar prioritariamente las cesiones públicas y espacio privado afecto al uso público colindante a la EEP, y desarrollar estrategias paisajísticas orientadas a la siembra de árboles o construcción de barreras ambientales que mitiguen impactos como emisiones atmosféricas por fuentes fijas y ruido, y el impacto por contaminación lumínica cuando colinden con humedales.

\*Clasificación de usos artículos 94, 234, 235 y 238, Decreto 555 de 2021.

**NOTAS GENERALES:**

De conformidad con el artículo 12 del decreto 1203 de 2017, la expedición de este concepto no otorga derechos ni obligaciones a su peticionario y no modifica los derechos conferidos mediante licencias que estén vigentes o que hayan sido ejecutadas. Es de resaltar que según lo estipulado en el parágrafo artículo 242, del Decreto Distrital 555 de 2021 "Sólo se adquiere el derecho a desarrollar un uso permitido una vez cumplidas integralmente las obligaciones normativas generales y específicas, y previa obtención de la correspondiente licencia".





**CURADORA URBANA 3**

ARQ. JUANA SANZ MONTAÑO

NIT: 51.630.853-4

**CONCEPTO DE USO CU3-24-4174**

Este concepto se expide con base en la información suministrada por el solicitante, la cual recibimos bajo el principio Constitucional de la buena fé; cualquier inconsistencia dejará sin efecto el contenido del mismo.

Cordialmente

  
ARQ. JUANA SANZ MONTAÑO  
CURADORA URBANA 3  
ELABORÓ: AUX. LOANA HUERTAS TIRANO.  
REVISÓ: ARQ. EDISON MORA.

