



# CURADORA URBANA 3

ARQ. JUANA SANZ MONTAÑO

NIT: 51.630.853-4

Curaduría Urbana No. 3 Bogotá D.C / SALIDA

Fecha: 2024-10-15 08:02:20

Salida V.U.R No: 24-3-22605

No. Folios: 1

Tipo de radicación: Expediente

Tipo de documento: Conceptos

No. de expediente: 3244684

CONCEPTO DE USO CU3-24-4684

Bogotá D.C., octubre 04 de 2024

15 OCT 2024

Señores:

**GIRALDO IRMA YANET**

giraloirma@gmail.com

La Ciudad

REFERENCIA: **CONCEPTO DE USO CU3-24-4684**  
 DIRECCIÓN: **CL 4 A 41 C 01**  
 BARRIO: **URBANIZACION LA PRIMAVERA**  
 LOCALIDAD: **PUENTE ARANDA**

Respetados Señores:

En atención a su solicitud, me permito informarles que de conformidad con el Decreto Distrital 555 del 29 de diciembre de 2021 "Por el cual se adopta la revisión general del Plan de Ordenamiento Territorial de Bogotá D.C.", el predio se localiza en la Unidad de Planeamiento Local UPL Puente Aranda, Tratamiento de Renovación, Área de Actividad Estructurante – AAE – Receptora de Vivienda de Interés Social, sin frente o costado a Malla Vial Arterial o Malla Vial Intermedia.

### USOS:

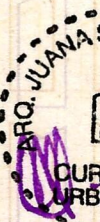
Los usos del suelo permitidos para el **ÁREA DE ACTIVIDAD ESTRUCTURANTE**, se establecen en función de rangos de tamaño del área construida y sus condiciones de localización y de implantación. Adicionalmente, están sujetos a las acciones de mitigación de impactos urbanísticos (Artículo 248 – Decreto 555 de 2021), acciones de mitigación de impactos ambientales (Artículo 245 – Decreto 555 de 2021) y acciones de mitigación de impactos de movilidad (Artículo 250 – Decreto 555 de 2021).


Los usos dotaciones están sujetos a los Tipos de equipamientos según su área construida, condiciones de localización e implantación de equipamientos y estándares de calidad espacial (Artículo 172, 173 y 174 – Decreto 555 de 2021). La clasificación de estos equipamientos se encuentra dada en el (Artículo 94 – Decreto 555 de 2021).

Para la implantación o reconocimiento de los usos dotacionales y de comercio y servicios, el interesado deberá auto declarar ante la autoridad ambiental la elección de cada uno de los aspectos o características relacionadas con el ejercicio de la actividad que se desea implantar o reconocer, conforme a lo definido en la tabla del artículo 246 del Decreto 555 de 2021. Para el caso del uso industrial, la clasificación estará dada según el artículo de clasificación del uso industrial (Artículo 238 Decreto 555 de 2021).

En relación con los usos para el **AREA DE ACTIVIDAD (ESTRUCTURANTE)** el artículo 243, Decreto 555 de 2021 "Usos permitidos por área de actividad", permite los que a continuación se mencionan, siempre que cumpla con las condiciones y acciones de mitigación asociadas a cada uso, en los siguientes términos:

USO		ÁREA DE ACTIVIDAD
		ESTRUCTURANTE
RESIDENCIAL	UNIFAMILIAR – BIFAMILIAR (PERMITIDO)	C 25






**CONCEPTO DE USO CU3-24-4684**

								MA1 MA8
								C 1, 25 MU2 MU3
								MA1 MA8
								Area construida en el uso en m2 por predio
								<b>TIPO 1</b> Menor a 500
								<b>TIPO 2</b> Entre 500 y 4.000
								<b>TIPO 3</b> Mayor a 4.000
								C 15
								C 15 MU1 MU3
								C 6, 15 MU1 MU2 MU3
								BIA AIA BIA AIA BIA AIA
								MA1 MA1 MA1 MA1 MA1 MA1 MA8 MA2 MA8 MA2 MA8 MA2 MA3 MA3 MA3 MA3 MA3 MA3 MA7 MA7 MA7 MA7 MA7 MA7 MA8 MA8 MA8 MA8 MA8 MA8
								C 15
								C 15 MU1 MU3
								C 6, 15 MU1 MU2 MU3
								BIA AIA BIA AIA BIA AIA
								MA1 MA1 MA1 MA1 MA1 MA1 MA8 MA2 MA8 MA2 MA8 MA2 MA3 MA3 MA3 MA3 MA3 MA3 MA7 MA7 MA7 MA7 MA7 MA7 MA8 MA8 MA8 MA8 MA8 MA8
								C 9, 16
								C 4, 9, 16 MU1 MU3
								C 4, 9, 16 MU1 MU2 MU3
								BIA AIA BIA AIA BIA AIA
								MA1 MA1 MA1 MA1 MA1 MA1 MA8 MA2 MA8 MA2 MA8 MA2 MA3 MA3 MA3 MA3 MA3 MA3 MA7 MA7 MA7 MA7 MA7 MA7 MA8 MA8 MA8 MA8 MA8 MA8
								C 11
								C 5, 11, MU1 MU3
								C 5, 11, MU1 MU2 MU3
								BIA AIA BIA AIA BIA AIA
								MA1 MA1 MA1 MA1 MA1 MA1 MA8 MA2 MA8 MA2 MA8 MA2 MA3 MA3 MA3 MA3 MA3 MA3 MA7 MA7 MA7 MA7 MA7 MA7 MA8 MA8 MA8 MA8 MA8 MA8
								C 22
								C 22
								C 22





**CONCEPTO DE USO CU3-24-4684**

		MU3		MU2 MU3			
		BIA	AIA	BIA	AIA	BIA	AIA
		MA1	MA1	MA1	MA1	MA1	MA1
MA8	MA2	MA8	MA2	MA8	MA2		
	MA3		MA3		MA3		
	MA7		MA7		MA7		
	MA8		MA8		MA8		
INDUSTRIAL	PRODUCCIÓN ARTESANAL (PERMITIDO)	C		C		C	
		13, 21		13, 21		13, 21	
				MU3		MU2	
						MU3	
		MA1		MA1		MA1	
		MA2		MA2		MA2	
	MA3		MA3		MA3		
	MA6		MA6		MA6		
	MA7		MA7		MA7		
	MA8		MA8		MA8		
	INDUSTRIA LIVIANA (PERMITIDO)	C		C		C	
		16, 22		16, 22		16, 22	
			MU3		MU2		
					MU3		
MA1			MA1		MA1		
MA2			MA2		MA2		
MA3		MA3		MA3			
MA6		MA6		MA6			
MA7		MA7		MA7			
MA8		MA8		MA8			
INDUSTRIA MEDIANA (NO PERMITIDO)	C		C		C		
	12, 22		8, 22		8, 22		
			MU3		MU2		
					MU3		
	MA1		MA1		MA1		
	MA2		MA2		MA2		
MA3		MA3		MA3			
MA4		MA4		MA4			
MA5		MA5		MA5			
MA6		MA6		MA6			
MA7		MA7		MA7			
MA8		MA8		MA8			
DOTACIONAL	INDUSTRIA PESADA (NO PERMITIDO)						
	LOCALIZACIÓN DEL USO LIBRE EN TODAS LAS ÁREAS DE ACTIVIDAD REGLAMENTACIÓN EN EL SUBCAPÍTULO DEL SISTEMA DE CUIDADO Y SERVICIOS SOCIALES						
	TIPO 1 (PERMITIDO)	NINGÚN TIPO DE MITIGACIÓN URBANÍSTICA (MU)					
	TIPO 2 (PERMITIDO)	TIPO DE MITIGACIÓN AMBIENTAL MA1 Y MA8					
TIPO 3 (PERMITIDO)	MU1 Y MU3						
	TIPO DE MITIGACIÓN AMBIENTAL MA1 Y MA8						
		MU1, MU2 Y MU3					
		TIPO DE MITIGACIÓN AMBIENTAL MA1 Y MA8					

Convenciones:  
P: Uso Principal.

SANZ MONTAÑO  
 JUANITA  
 10/05/2018



# CURADORA URBANA 3

ARQ. JUANA SANZ MONTAÑO

NIT: 51.630.853-4

## CONCEPTO DE USO CU3-24-4684

<p>C: Uso Complementario. R: Uso Restringido. 1, 2, 3, 4...: Condiciones. MU: Acciones de mitigación de impactos urbanísticos requeridas, sujetas a las normas correspondientes. MA: Acciones de mitigación de impactos ambientales, sujetas a las normas correspondientes. BIA: Bajo Impacto Ambiental. AIA: Alto Impacto Ambiental. *: Uso no sujeto a los tipos por área construida. Aplican las demás normas de usos y edificabilidad.</p>	
<b>CONDICIONES:</b>	
1	Las edificaciones con usos residenciales deberán localizar usos diferentes en el piso de acceso frente a la calle, según las especificaciones previstas en el presente Plan. Esta condición no se exige para Bienes de Interés Cultural del grupo arquitectónico, ni para los polígonos señalados en el mapa de Áreas de Actividad del presente Plan como "Sectores incompatibles con el uso residencial".
4	Se permite en predios con frente a la malla vial arterial construida, así como en manzanas comerciales previstas en los proyectos urbanísticos aprobados. Adicionalmente, se permite en edificaciones diseñadas y construidas para el uso en predios sujetos a los tratamientos de Desarrollo y Renovación Urbana, y en Mejoramiento Integral en "Actuación de manzana" o "Plan Vecinos".
5	Se permite en predios con frente a la malla vial arterial construida y las vías que en ella desembocan, hasta una distancia de 100 metros de la vía arterial, así como en manzanas comerciales previstas en los proyectos urbanísticos aprobados.
6	De más de 4.000 m <sup>2</sup> y hasta 15.000 m <sup>2</sup> , se permiten únicamente cuando tengan acceso directo o mediante enlaces peatonales con las estaciones de los sistemas de transporte de alta y media capacidad. De más de 15.000 m <sup>2</sup> , se permiten únicamente cuando tengan acceso directo o mediante enlaces peatonales con las estaciones de los sistemas de transporte de alta y media capacidad, destinando el 10% del área construida a servicios del Sistema del Cuidado y Servicios Sociales, los cuales pueden ser prestados por parte de entidades públicas o privadas. Así mismo, se debe organizar la oferta alrededor de áreas privadas afectas al uso público que den continuidad al entramado vial y de espacios públicos perimetrales, a modo de espacio comercial a cielo abierto.
8	Se permite en predios con frente a la malla vial arterial construida, así como en manzanas comerciales previstas en los proyectos urbanísticos aprobados.
9	Las estaciones de servicio de combustibles, estaciones de servicio especializadas (electrolíneas) y Centros de Diagnóstico Automotor de clasificación C y D, se permiten en predios con frente a la malla vial arterial construida.
11	Los establecimientos están sujetos a las disposiciones y perímetros de las actividades económicas previstos en el Código de Seguridad y Convivencia Ciudadana, acuerdos distritales y normas concordantes o reglamentarias.
12	Hasta 100 m <sup>2</sup> , se permite en predios con frente a la malla vial arterial construida y malla vial intermedia, señaladas en el mapa de áreas de actividad, así como en manzanas comerciales previstas en los proyectos urbanísticos aprobados. De más de 100 m <sup>2</sup> , se permite en predios con frente a vías de la malla vial arterial construida, así como en manzanas comerciales previstas en los proyectos urbanísticos aprobados.
13	En los predios que hacen parte de los polígonos señalados en el mapa de Áreas de Actividad del presente Plan como "Sector de protección de aglomeraciones de producción artesanal e industrias creativas y culturales", los proyectos en predios que presenten áreas construidas preexistentes destinadas producción artesanal a la fecha en entrada en vigencia del presente Plan, deben mantener o restituir dichas áreas, garantizando su localización en el nivel de acceso, con el objeto de garantizar la permanencia del uso y su relación con el espacio público. La preexistencia de los usos se corrobora a través de la certificación catastral correspondiente o de licencias urbanísticas o reconocimientos previos o mediante la auto declaración a la que se refiere esta sección.
15	En los Sectores de Interés Urbanístico, se permiten parqueaderos únicamente subterráneos.
16	No se permite el uso al Interior de los Sectores de Interés Urbanístico. Se permiten únicamente los existentes en el marco de las normas urbanísticas anteriores, que cuenten con licencia de construcción con el uso del suelo autorizado.
21	Para los proyectos que incluyan inmuebles de interés cultural, se permite en adecuación funcional, siempre y cuando el nuevo uso garantice la conservación de los valores patrimoniales de la edificación.
22	No se permite en inmuebles de interés cultural, a no ser que sea el uso original propuesto para éste.
25	En la Zona de Influencia Directa Aeroportuaria del Aeropuerto El Dorado, señalada en el mapa de Áreas de Actividad, se permite el uso residencial existente a efectos de reconocimiento, sujeto a las acciones de mitigación de impactos por ruido, que establezca la Aeronáutica Civil. En la Zona de Influencia Indirecta Aeroportuaria del Aeropuerto El Dorado, señalada en el mapa de Áreas de Actividad, el uso residencial está sujeto a las acciones de mitigación de impactos por ruido, que establezca la Aeronáutica Civil.





CURADORA URBANA 3

ARQ. JUANA SANZ MONTAÑO

NIT: 51.630.853-4

**CONCEPTO DE USO CU3-24-4684**



\*Clasificación de usos artículos 94, 234, 235 y 238, Decreto 555 de 2021.

**NOTAS GENERALES:**

De conformidad con el artículo 12 del decreto 1203 de 2017, la expedición de este concepto no otorga derechos ni obligaciones a su peticionario y no modifica los derechos conferidos mediante licencias que estén vigentes o que hayan sido ejecutadas. Es de resaltar que según lo estipulado en el párrafo del artículo 242, del Decreto Distrital 555 de 2021 *"Sólo se adquiere el derecho a desarrollar un uso permitido una vez cumplidas integralmente las obligaciones normativas generales y específicas, y previa obtención de la correspondiente licencia"*.

Este concepto se expide con base en la información suministrada por el solicitante, la cual recibimos bajo el principio Constitucional de la buena fé; cualquier inconsistencia dejará sin efecto el contenido del mismo.

Cordialmente,

  
ARQ. JUANA SANZ MONTAÑO  
CURADORA URBANA 3  
  
ELABORO: ALIX CRISTIAN RINCON  
REVISOR: ARQ. EDISON MOHA