



03 DIC 2024

CONCEPTO DE USO CU3-24-5520

Bogotá D.C., noviembre 27 de 2024

Señores:
UNIÓN TEMPORAL S&C
s.cabrera@setapp.co
La Ciudad

REFERENCIA: **CONCEPTO DE USO CU3-24-5520**
DIRECCIÓN: **AC 71 SUR 3 A 91**
BARRIO: **EL MOCHUELO ORIENTAL RURAL**
CHIP: **AAA0242LRYX**
LOCALIDAD: **USME**

Respetado Señores:

En atención a su solicitud, me permito informarles que de conformidad con el Decreto Distrital 555 del 29 de diciembre de 2021 "Por el cual se adopta la revisión general del Plan de Ordenamiento Territorial de Bogotá D.C.", el predio se localiza en la Unidad de Planeamiento Local UPL Cuenca Tunjuelo y se encuentra parcialmente en zona de reserva de Malla Vial Arterial Ev. Avenida Boyacá con Autopista la Llano; Al respecto, deberá cumplir con los lineamientos dispuestos por el Parágrafo de Art. 419 del Decreto 555 del 2021.

Por otro lado, el predio se encuentra al interior del suelo rural categoría de Protección del suelo Rural - Subcategoría "Áreas de producción agrícola y ganadera y explotación de recursos naturales".


COMPONENTE	CATEGORÍA	ELEMENTO	INSTRUMENTO DE MANEJO
1. Áreas para la producción agrícola y ganadera y de explotación de recursos naturales.			


USOS

1. SUELO DE PROTECCIÓN PARA LA PRODUCCIÓN AGRÍCOLA Y GANADERA Y DE EXPLOTACIÓN DE RECURSOS NATURALES

Son áreas rurales en las cuales se han consolidado, principalmente, usos agropecuarios tradicionales y actividades relacionadas con la minería, en las cuales se hace necesaria la reconversión productiva con buenas prácticas agrícolas, ganaderas y acuícolas con incorporación de procesos tecnológicos que mitiguen los efectos de la fragmentación ecosistémica sobre las áreas de la Estructura Ecológica Principal, y se identifican en el Mapa CR-1.1 "Áreas para la producción agrícola y ganadera y de explotación de recursos naturales" que hace parte integrante del presente plan.

Incluye los terrenos que deban ser mantenidos y preservados por su destinación a usos agrícolas, ganaderos, forestales o de explotación de recursos naturales. En estos terrenos no podrán autorizarse actuaciones urbanísticas de subdivisión, parcelación o edificación de inmuebles que impliquen la alteración o transformación de su uso actual.





CONCEPTO DE USO CU3-24-5520

Dentro de esta subcategoría, se incluyen los suelos que pertenezcan a las clases agrológicas I, II y III definidas por el IGAC y aquellos correspondientes a otras clases agrológicas, que sean necesarias para la conservación del recurso hídrico, el control de procesos erosivos y zonas de protección forestal.

Esta subcategoría se encuentra compuesta por:

(...)

En las áreas para la producción agrícola y ganadera se admiten los siguientes usos:

- 1. Usos principales (P): Agrícola, forestal, pecuario.*
- 2. Usos complementarios: Residencial.*
- 3. Usos restringido (R): Agroindustrial y comercio y servicios.*
- 4. Usos prohibidos: Todos aquellos que no hayan sido contemplados como principales, condicionados o complementarios.*

Parágrafo 1. *Los usos restringidos de comercio y servicios se condicionan a aquellos de bajo impacto cuyo objetivo sea la satisfacción de las necesidades de las comunidades campesinas y rurales.*

Parágrafo 2. *Los usos agroindustriales aislados se limitan a aquellos clasificados dentro de las categorías de usos de producción tradicional, industrias livianas y medianas, asociadas a la elaboración de productos relacionados con la vocación agrícola, pecuaria, acuícola y forestal y siempre que se localicen en predios conectados con la malla vial rural.*


Parágrafo 3. *El uso residencial dentro de las áreas para la producción agrícola y ganadera se refiere exclusivamente a la vivienda rural dispersa de las personas campesinas y rurales dedicadas a las actividades agrícolas, pecuarias, acuícolas, forestales y de explotación de recursos naturales de que trata el Decreto Único Reglamentario 1077 de 2015 o la norma que lo modifique o sustituya.*

Parágrafo 4. *El régimen de usos para las áreas para la producción agrícola y ganadera que se encuentren dentro de la categoría de paisajes sostenibles corresponde al establecido, para este elemento, en el Componente General del presente Plan.*

Parágrafo 5. *En el Área de Consolidación del Borde Urbano ubicados en la Franja de Adecuación de los Cerros Orientales, los desarrollos de origen informal que culminen el proceso de legalización serán incorporados al suelo urbano y les aplicará la norma que se defina en dicho acto administrativo.*

Los predios señalados como parte del Área de Ocupación Pública Prioritaria, sobre los que se demuestre la existencia de derechos adquiridos, acorde con lo dispuesto en el Fallo del Consejo de Estado del 05 de noviembre 2013, la Resolución 463 de 2005 del Ministerio de Ambiente y Desarrollo Sostenible y el Decreto Distrital 485 de 2015 o la norma que los adicione, modifique o sustituya, se sujetarán para su desarrollo a las condiciones establecidas en la licencias urbanísticas correspondientes y se incorporarán al Área de Consolidación del Borde Urbano y al perímetro urbano.

Parágrafo 6. *Cuando se lleven a cabo redelimitaciones o realinderaciones de las áreas de conservación y protección ambiental en el suelo rural por parte de la autoridad ambiental competente, dichos suelos*





CONCEPTO DE USO CU3-24-5520

tendrán los usos de las áreas agrícolas y ganaderas y de explotación de recursos naturales establecidas en el presente artículo."

- Clasificación de usos, Artículos 457 y 458, Decreto 555 de 2021.
- Deberá cumplir con las condiciones para el desarrollo de los usos en el suelo rural del que trata el Artículo 459 del Decreto 555 de 2021.

NOTAS GENERALES:

De conformidad con el artículo 12 del decreto 1203 de 2017, la expedición de este concepto no otorga derechos ni obligaciones a su peticionario y no modifica los derechos conferidos mediante licencias que estén vigentes o que hayan sido ejecutadas. Es de resaltar que según lo estipulado en el parágrafo del artículo 243, del Decreto Distrital 555 de 2021 *"Sólo se adquiere el derecho a desarrollar un uso permitido una vez cumplidas integralmente las obligaciones normativas generales y específicas, y previa obtención de la correspondiente licencia"*.

Este concepto se expide con base en la información suministrada por el solicitante, la cual recibimos bajo el principio Constitucional de la buena fé; cualquier inconsistencia dejará sin efecto el contenido del mismo.

Cordialmente



ARQ. JUANA SANZ MONTAÑO
CURADORA URBANA 3

ELABORÓ: AUX. CRISTIAN RINCON
REVISÓ: APO. EDISON MORA MORENO.

