



CURADORA URBANA 3

ARQ. JUANA SANZ MONTAÑO

NIT: 51.630.853-4

Curaduría Urbana No. 3 Bogotá D.C / SALIDA

Fecha: 2024-12-26 11:18:02

Salida V.U.R No: 24-3-27949

No. Folios: 1

Tipo de radicación: Expediente

Tipo de documento: Conceptos

No. de expediente: 3245751

CONCEPTO DE USO CU3-24-5751

Bogotá D.C., diciembre 16 de 2024

26 DIC 2024

Señores:

PANADERIA TATTY SAN BENITO

ninaisa16@gmail.com

La Ciudad

REFERENCIA: **CONCEPTO DE USO CU3-24-5751**

Respetados Señores:

En atención a su solicitud, me permito informarles que de conformidad con el Decreto Distrital 555 del 29 de diciembre de 2021 "Por el cual se adopta la revisión general del Plan de Ordenamiento Territorial de Bogotá D.C.", el predio presenta la siguiente estructura normativa:

ZONIFICACIÓN

DIRECCIÓN ACTUAL: CL 57 SUR 18 77

CHIP: AAA0021ZAFT

LOCALIDAD: TUNJUELITO

URBANIZACIÓN: SAN BENITO

UPL: TUNJUELITO

Decreto: 555 de 2021

Área de Actividad: AAERAE (Estructurante)

Zona: Receptora de Actividades Económicas.

Sistema de Movilidad: Con frente o costado a Malla Vial Intermedia

Tratamiento: Renovación (R)

USO:

Los usos del suelo permitidos en el **ÁREA DE ACTIVIDAD ESTRUCTURANTE**, se establecen en función de rangos de tamaño del área construida y sus condiciones de localización y de implantación. Adicionalmente, los usos del suelo están sujetos a las acciones de mitigación de impactos urbanísticos (Artículo 248 – Decreto 555 de 2021), acciones de mitigación de impactos ambientales (Artículo 245 – Decreto 555 de 2021) y acciones de mitigación de impactos de movilidad (Artículo 250 – Decreto 555 de 2021).


Previo a la solicitud de licenciamiento urbanístico o del acto de reconocimiento de **cualquier industria** en la ciudad, el interesado deberá auto declarar ante las autoridades ambientales y sanitarias la elección de cada uno de los aspectos relacionados con el ejercicio de la actividad industrial que se desea implantar o reconocer, así como el tipo de industria aplicable, conforme a lo definido en la norma de calificación de usos industriales (Art. 238 Decreto 555 de 2021)


En caso del reconocimiento de las industrias existentes, la auto declaración deberá contener las caracterizaciones por cada componente evaluado; y para la implantación de nueva industria se deberá describir la tecnología utilizada, procesos y las caracterizaciones presuntivas de cada componente evaluado.

En caso que en la auto declaración el tipo de industria sea liviana no se requiere concepto previo al proceso de licenciamiento.

En caso que en la auto declaración el tipo de industria sea mediana y pesada, se deberá obtener concepto previo de las entidades sanitarias y ambientales y cumplir con las acciones de mitigación, reglamentadas en el presente plan.

Las entidades competentes realizarán el respectivo control posterior a la localización de la industria. Además, dentro de los tres meses siguientes a la entrada en operación del uso industrial, el propietario deberá informar a las autoridades ambientales, riesgo y sanitarias, a efectos de validar el cumplimiento de la autodeclaración. Pasado el término previsto sin haber efectuado la información prevista, se entiende el incumplimiento de las obligaciones derivadas de la licencia urbanística.





CONCEPTO DE USO CU3-24-5751

En relación con su consulta específica para el uso con **CIU 1081 ELABORACIÓN DE PRODUCTOS DE PANADERÍA**, clasificado este como, **Industria liviana**¹, **Industria Mediana**², el artículo 243 "Usos permitidos por área de actividad", **LO PERMITE** siempre que se cumpla con las condiciones aplicables y acciones de mitigación ambiental y urbanísticas asociadas a cada tipología en los siguientes términos:

Industria Liviana

- **Industria Liviana Tipo 1 (Menor a 500 m2, condiciones 16 y 22 – Acciones de Mitigación Ambiental MA1, MA2, MA3, MA6, MA7 y MA8).**
- **Industria Liviana Tipo 2 (Entre 500 m2 y 4.000 m2, condiciones 16 y 22 – Acciones de Mitigación Ambiental MA1, MA2, MA3, MA6, MA7 y MA8 / Acciones de Mitigación Urbanística MU3).**
- **Industria Liviana Tipo 3 (Mayor a 4.000 m2, condiciones 16 y 22 – Acciones de Mitigación Ambiental MA1, MA2, MA3, MA6, MA7 y MA8 / Acciones de Mitigación Urbanística MU2 y MU3).**

Industria Mediana

- **Industria Mediana Tipo 1 (Menor a 500 m2, condiciones 12 y 22 – Acciones de Mitigación Ambiental MA1, MA2, MA3, MA4, MA5, MA6, MA7 y MA8).**

CONDICIONES:

8. Se permite en predios con frente a la malla vial arterial construida, así como en manzanas comerciales previstas en los proyectos urbanísticos aprobados.

12. Hasta 100 m2, se permite en predios con frente a la malla vial arterial construida y malla vial intermedia, señaladas en el mapa de áreas de actividad, así como en manzanas comerciales previstas en los proyectos urbanísticos aprobados.

De más de 100 m2, se permite en predios con frente a vías de la malla vial arterial construida, así como en manzanas comerciales previstas en los proyectos urbanísticos aprobados.

16. No se permite el uso al Interior de los Sectores de Interés Urbanístico. Se permiten únicamente los existentes en el marco de las normas urbanísticas anteriores, que cuenten con licencia de construcción con el uso del suelo autorizado (N/A).

22. No se permite en inmuebles de interés cultural, a no ser que sea el uso original propuesto para éste (N/A).

Hay que dejar claridad que, si en aplicación al Artículo 238 del POT "Clasificación De Usos Industriales" las actividades por usted solicitadas se tipifican como **INDUSTRIA PESADA**, el uso **CIU 1081 ELABORACIÓN DE PRODUCTOS DE PANADERÍA** no se encontrarían permitidos.

ACCIONES DE MITIGACIÓN DE IMPACTOS AMBIENTALES: TIPO DE MITIGACIÓN AMBIENTAL MA1, MA2, MA3, MA4, MA5, MA6, MA7 y MA8.

No	ACCIÓN DE MITIGACIÓN	CONDICIONES TÉCNICAS
MA1	Control del ruido	Todos los espacios donde se desarrollen usos del suelo, deberán cumplir con los estándares de ruido máximos permitidos, de acuerdo a la Resolución Nacional 627 de 2006 o la norma que

¹ **Industria Liviana:** Tipo de industria que desarrolla actividades que generan nulo o bajo impacto ambiental y/o a la salud pública. Esta industria corresponde al puntaje menor o igual a 2, según la calificación obtenida de la sumatoria de los aspectos ambientales, sanitarios y operativos, definidos en el artículo de "Calificación de usos industriales".

² **Industria Mediana:** Tipo de industria que desarrolla actividades que generan un mediano impacto ambiental y/o a la salud pública. Esta industria corresponde al puntaje entre 3 y 5, según la calificación obtenida de la sumatoria de los aspectos ambientales, sanitarios y operativos, definidos en el artículo de "Calificación de usos industriales".

MONTAÑO



CONCEPTO DE USO CU3-24-5751


		lo modifique o sustituya.
MA2	Insonorización interior	Todos los espacios donde se desarrollen usos de alto impacto ambiental, deberán insonorizar las fuentes generadoras de ruido de manera que no se extiendan al medio exterior del espacio que desarrolla el uso de alto impacto. NOTA: La SDA verificará el cumplimiento de esta disposición a lo largo de la operación del uso.
MA3	Adecuada localización del uso de alto impacto ambiental	En el caso de no ser posible la insonorización total al interior de los espacios donde se desarrollen usos de alto impacto ambiental por su complejidad, estos usos deberán localizarse a una distancia no menor a 20 metros, medidos desde el lindero más cercano a predios con usos residenciales, hospitales, guarderías, bibliotecas, sanatorios y hogares geriátricos, para mitigar el impacto.
MA4	Áreas de amortiguamiento	Todos los espacios donde se desarrollen usos de alto impacto ambiental, deberán desarrollar sobre su espacio público colindante y espacio privado afecto al uso público, estrategias paisajísticas orientadas a la siembra de árboles o construcción de barreras ambientales que mitiguen las emisiones atmosféricas por fuentes fijas generadas, de acuerdo con los lineamientos establecidos en este Plan en relación con la renaturalización y reverdecimiento del sistema de espacio público y para el encuentro.
MA5	Adecuada localización del uso de alto impacto ambiental	La localización de los espacios donde se desarrollen usos de alto impacto ambiental deberá ser a una distancia no menor a 20 metros, medidos desde el lindero más cercano a predios con usos residenciales, hospitales, guarderías, bibliotecas, sanatorios y hogares geriátricos.
MA6	Control de olores ofensivos al interior	Todos los espacios donde se desarrollen usos de alto impacto ambiental, deberán controlar al interior la emisión de olores ofensivos hacia el exterior.
MA7	Adecuada localización del uso de alto impacto ambiental	En el caso de no ser posible controlar la emisión de olores ofensivos al interior de los espacios donde se desarrollen usos de alto impacto ambiental por su complejidad, estos usos deberán localizarse de acuerdo con las distancias recomendadas en las Resoluciones 1541 de 2013 y 2087 del 2014. Anexo 1, o la norma que las modifiquen, deroguen o sustituyan.
MA8	Áreas de Amortiguamiento	Todos los usos que colinden con EEP, deberán localizar prioritariamente las cesiones públicas y espacio privado afecto al uso público colindante a la EEP, y desarrollar estrategias paisajísticas orientadas a la siembra de árboles o construcción de barreras ambientales que mitiguen impactos como emisiones atmosféricas por fuentes fijas y ruido, y el impacto por contaminación lumínica cuando colinden con humedales.

ACCIONES DE MITIGACIÓN DE IMPACTOS URBANÍSTICOS: TIPO DE MITIGACIÓN URBANÍSTICA MU2 y MA3.

No	ACCIÓN DE MITIGACIÓN	CONDICIONES TÉCNICAS
MU1	Zonas de Transición. Construcción de áreas de transición funcional entre el espacio público y el privado, destinado al tránsito y permanencia de peatones, garantizando su conectividad con la estructura urbana de la ciudad.	CONDICIÓN DE LOCALIZACIÓN
		Para el uso dotacional, comercio y servicios – edificaciones nuevas y ampliaciones: Esta zona de transición deberá ser al aire libre, descubierta y al exterior, salvo en: A. proyectos de ampliaciones que demuestren la imposibilidad de construirlas y B. edificaciones en tratamientos de renovación urbana, consolidación y sectores consolidados; para estos casos, se podrá proponer una zona de transición al interior de la edificación, en el primer piso y garantizando únicamente, lo siguiente: 1. Aglomeración total de personas al interior de la edificación y 2. La no ocupación del espacio público para actividades derivadas de la edificación como colas, zonas de espera, puntos de control, etc. y 3. La libre circulación de peatones.
		Para el uso dotacional, comercio y servicios - edificaciones nuevas y ampliaciones: El área de transición debe ser descubierta, salvo que se requiera cubrir parcialmente para efectos de la protección de los peatones máximo hasta el 30% del espacio de transición; dicha cubierta se debe construir con elementos livianos y transparentes como marquesinas o elementos similares. En todo caso, las luces permitidas entre los apoyos estructurales deberán ser las mínimas requeridas por el diseño estructural y debe generar una altura libre mínima de cinco (5) metros.
		Para el uso dotacional y comercio y servicios - edificaciones nuevas y ampliaciones: El espacio de transición deberá localizarse de manera conexa y directa a los accesos y salidas peatonales de manera proporcional al flujo peatonal que el acceso o salida genere.
		Para el Uso dotacional y comercio y servicios - edificaciones nuevas y ampliaciones: El espacio de transición deberá localizarse de manera articulada en términos funcionales y formales con los elementos del espacio público circundante. Deberá tener acceso directo desde los elementos del espacio público. Para terrenos inclinados o proyectos con diferentes niveles se podrán utilizar soluciones en diferentes niveles, garantizando siempre el tránsito libre y funcional de personas entre el espacio público y el área de transición de manera funcional y accesible.
		CONDICIÓN DE TAMAÑO
		Para el uso dotacional - edificaciones nuevas y ampliaciones: Uso dotacional, edificaciones nuevas y ampliaciones: El tamaño del espacio de transición, dependerá de la

ANZ MC

 CURADORA URBANA 3



CONCEPTO DE USO CU3-24-5751

		<p>aplicación del indicador del 0,90 m2 por peatón en momentos de mayor afluencia. El número de usuarios será determinado por el estudio de movilidad pertinente.</p> <p>Para el uso de comercio y servicios - edificaciones nuevas: El tamaño del espacio de transición, será el resultado del área que resulte mayor entre el 5% del área del uso propuesto o el 8% del área útil del predio en el uso.</p> <p>Para el uso de comercio y servicios - ampliaciones: El tamaño del espacio de transición en comercios y servicios con un área total construida en el uso mayor a 2.000 m2, ya sea individual o aglomerada, deberá ser de mínimo el 5% del área construida a ampliar. La anterior área, debe ser adicional a los espacios libres existentes, que en todo caso deben ser iguales o mayores al 8% del área útil del predio.</p>
		CONDICIÓN FÍSICA
		<p>Para el uso dotacional y comercio y servicios - edificaciones nuevas y ampliaciones: Estas áreas de transición deberán cumplir con los lineamientos para plazoletas descritos en el capítulo de renaturalización y reverdecimiento del sistema de espacio público, peatonal y para el encuentro</p> <p>Para el uso dotacional, comercio y servicios edificaciones nuevas y ampliaciones: En el marco de la política de reverdecimiento de Bogotá, el espacio de transición podrá contemplar un diseño paisajístico que permita la implementación de elementos naturales (arborización y pradización), en un máximo del 20% de la superficie total del área de transición, según los criterios establecidos en el capítulo de renaturalización y reverdecimiento del sistema de espacio público peatonal y para el encuentro. No obstante, esta zona de transición no deberá obstruir la aglomeración y tránsito libre de personas, el resto de la superficie, deberá ser dura, con un diseño unificado e integrado con el espacio público circundante, que garantice la continuidad visual, formal, funcional y de circulación a nivel del peatón con los elementos del espacio público circundante.</p> <p>Para el uso dotacional, comercio y servicios - edificaciones nuevas y ampliaciones: El objetivo de esta área de transición es único y exclusivo para la aglomeración de usuarios dentro del predio y tránsito libre de peatones, por lo tanto, no se deberán realizar eventos, localización de estructuras móviles y/o actividades complementarias al uso principal sobre estas áreas de transición. Debajo de estas áreas se pueden desarrollar sótanos cumpliendo las normas para sótanos descritas en el presente plan.</p> <p>Para el uso dotacional, comercio y servicios - edificaciones nuevas y ampliaciones: Se podrán utilizar medidas de eficiencia del agua, como superficies permeables, adoquines ecológicos y demás elementos que permitan el almacenamiento y direccionamiento del agua lluvia, lo anterior, sin interrumpir el objetivo principal del área de transición en cuanto a la aglomeración de usuarios al interior del predio y tránsito libre de peatones.</p> <p>Para el uso dotacional, comercio y servicios - edificaciones nuevas y ampliaciones: El área construida a licenciar, base del cálculo del área privada afecta al uso público, en licencias de construcción en la modalidad de ampliación, corresponde al área ampliada y en licencias de construcción en la modalidad de obra nueva corresponde a la totalidad del área a construir.</p>
		CONDICIÓN FÍSICA
MU2	Andenes. Adecuación y/o rehabilitación y/o construcción de andenes sobre el frente del predio completo que contenga el, o los accesos peatonales, garantizando la fluidez, protección y continuidad de la movilidad activa (peatones y ciclo usuarios).	<p>Para el uso dotacional, de comercio y servicios e industria, según el tipo que le sea aplicable esta acción de mitigación - edificaciones nuevas o ampliaciones y para el uso residencial solo edificaciones nuevas: Estas intervenciones deberán cumplir con lo establecido por el manual del espacio público para la movilidad descrito en el sistema de movilidad y cumplir con las condiciones y procesos descritos en el sistema de espacio público peatonal y para el encuentro, en lo referente a las licencias de intervención del espacio público.</p> <p>Para el uso dotacional, de comercio y servicios e industria, según el tipo que le sea aplicable esta acción de mitigación - edificaciones nuevas o ampliaciones y para el uso residencial solo edificaciones nuevas: Estas intervenciones deberán garantizar la continuidad y conectividad entre los accesos de la construcción y/o espacio que desarrolla el uso y los elementos de la estructura funcional y del cuidado de la ciudad como parques, estaciones de transporte, equipamientos, comercios y servicios. El desarrollo de estos andenes deberá ser únicamente sobre el frente del predio completo que contenga el, o los accesos peatonales.</p>
		CONDICIÓN FÍSICA
MU3	Operación completa al interior. Destinación de áreas operativas y funcionales para cargue y descargue, acumulación de vehículos, parqueo temporal y	<p>Para el uso dotacional, de comercio y servicios e industria, según el tipo que le sea aplicable esta acción de mitigación - edificaciones nuevas o ampliaciones y para el uso residencial solo edificaciones nuevas: En todo caso, durante el tiempo de operación del proyecto se debe garantizar el buen estado de las vías circundantes del predio, sin perjuicio de lo que determine el estudio de movilidad.</p> <p>Para el uso dotacional, de comercio y servicios e industria, según el tipo que le sea aplicable esta acción de mitigación - edificaciones nuevas o ampliaciones y para el uso</p>





CURADORA URBANA 3

ARQ. JUANA SANZ MONTAÑO

NIT: 51.630.853-4

CONCEPTO DE USO CU3-24-5751

maniobrabilidad vehicular, con operación completa al interior de la edificación o espacio que desarrolla el uso, que no obstruya la función del espacio público.	residencial solo edificaciones nuevas: La maniobra de los vehículos se deberá realizar dentro del predio, sin generar colas sobre el espacio público y/o vías públicas.
	Para el uso dotacional, de comercio y servicios e industria, según el tipo que le sea aplicable esta acción de mitigación - edificaciones nuevas o ampliaciones y para el uso residencial solo edificaciones nuevas: Los puntos de control de acceso y la capacidad de colas de vehículos que ingresan al estacionamiento de los espacios y/o edificaciones que desarrollan el uso, deben ubicarse al interior del predio.
	Para el uso dotacional, de comercio y servicios e industria, según el tipo que le sea aplicable esta acción de mitigación - edificaciones nuevas o ampliaciones y para el uso residencial solo edificaciones nuevas: No se permite en ningún caso generar bahías de estacionamiento anexas a la vía pública.
	Para el uso dotacional, de comercio y servicios e industria, según el tipo que le sea aplicable esta acción de mitigación - edificaciones nuevas o ampliaciones y para el uso residencial solo edificaciones nuevas: Cuando el Estudio de movilidad lo contemple, se podrán aprobar soluciones de movilidad planteando la utilización del espacio público a través de túneles, vías deprimidas, entre otras. En estos casos, se deberá obtener la correspondiente licencia de intervención y ocupación del espacio público o celebrar el convenio correspondiente con la autoridad administradora del espacio público. En todo caso la circulación peatonal predominará y deberá tener prelación.

*Clasificación de usos artículos 94, 234, 235 y 238, Decreto 555 de 2021.

CLASIFICACIÓN DE USOS INDUSTRIALES:

ASPECTOS AMBIENTALES	
EFLUENTES LÍQUIDOS	PUNTAJE
No es generador de vertimientos con sustancias de interés sanitario, conforme con lo establecido en el Decreto 1076 de 2015 y normas que la sustituyan o complementen. No genera vertimientos de interés sanitario de la Resolución SDA 631 de 2015 o norma que la modifique o sustituya.	0
Es generador de vertimientos con sustancias de interés sanitario, conforme a lo establecido en el Decreto 1076 de 2015 y normas que la sustituyan o complementen. Genera vertimientos de interés sanitario, debe cumplir con la Resolución SDA 631 de 2015 o norma que la modifique o sustituya.	1
Es generador de vertimientos con sustancias de interés sanitario, conforme a lo establecido en el Decreto 1076 de 2015 y normas que la sustituyan o complementen, y es objeto de permiso de vertimientos. Genera vertimientos de interés sanitario, debe cumplir con la Resolución 631 de 2015 o normas que la sustituyan o complementen, y requiere permiso de vertimientos.	2
NOTA: En caso de presentar más de una sustancia de interés sanitario el valor corresponderá al puntaje más alto.	
RESIDUOS PELIGROSOS	PUNTAJE
Es Micro generador de residuos peligrosos (Menor a 100 kg/mes calendario) incluidos en las corrientes descritas en los anexos del Decreto Nacional 4741 de 2005 o la norma que la modifique o sustituya.	0
Es Mediano generador (entre 100 y menor a 1.000 kilogramos mensuales) de residuos peligrosos descritos en los anexos del Decreto Nacional 4741 de 2005 o la norma que la modifique o sustituya.	1
Es Gran generador (igual o mayor a 1.000 kilogramos mensuales) de cualquier corriente de residuos peligrosos presentados en el Decreto Nacional 4741 de 2005. o la norma que la modifique o sustituya.	2
PRESIÓN SONORA	PUNTAJE
TRABAJO ÚNICAMENTE EN HORARIO DIURNO Y GENERA MÁXIMO 55 DECIBELES de los niveles Estándares máximos permisibles de niveles de emisión de ruido expresados en decibeles DB(A) de acuerdo con el Artículo 9°. Estándares máximos permisibles de emisión de ruido, de la resolución 627 del 2006 y el Decreto 1076 del 2015 o la norma que lo modifique o sustituya.	0
Se encuentra dentro de los niveles Estándares máximos permisibles de niveles de emisión de ruido expresados en decibeles DB(A) de acuerdo con el Artículo 9°. Estándares máximos permisibles de emisión de ruido, de la resolución 627 del 2006 y el Decreto 1076 del 2015 o la norma que lo modifique o sustituya. TRABAJO EN HORARIO DIURNO 70 DB Y NOCTURNO HASTA 60 DECIBELES	2
EMISIONES ATMOSFÉRICAS POR FUENTES FIJAS	PUNTAJE
Genera emisiones que no requieren estudio ni permiso pero que necesitan dispersión de manera adecuada. Según Reglamentación Min Ambiente Decreto 948 de 1995 y Resolución 619 de 1997, o la norma que lo modifique o sustituya	0
Genera emisiones que requieren estudio y/o se encuentra en la clasificación de la Resolución 619 de 1997, pero no requieren permiso. Sin embargo, necesitan dispersión de manera adecuada. Según Reglamentación Min Ambiente Decreto 948 de 1995 y Resolución 619 de 1997, o la norma que lo modifique o sustituya.	1
Genera emisiones que requieren de estudio y permiso de emisiones. Según Reglamentación Min Ambiente	2

MINAMOT



CURADORA URBANA 3

ARQ. JUANA SANZ MONTAÑO

NIT: 51.630.853-4

CONCEPTO DE USO CU3-24-5751

Decreto 948 de 1995 y Resolución 619 de 1997, o la norma que lo modifique o sustituya.	
EMISIONES ATMOSFÉRICAS POR OLORES	PUNTAJE
Genera olores susceptibles de mitigar con sistemas de control, o no se encuentran dentro de las actividades, o no producen sustancias generadoras de olores ofensivos descritas en la Resolución Min Ambiente 1541 de 2013, o la norma que la modifique o sustituya	0
Emiten sustancias generadoras de olores ofensivos y se encuentran dentro de las actividades descritas en la Resolución Min Ambiente 1541 de 2013 o la norma que la modifique o sustituya	2
GESTIÓN AMBIENTAL	PUNTAJE
Contar con certificación ambiental ISO 14001 (Norma Técnica Colombiana NTC-ISO 14001, "Sistema de gestión Ambiental. Requisitos con orientación para su uso") y/o cuenta con certificación PREAD (Resolución SDA No.5999 de 2010, "Por la cual se regula el programa de Excelencia Ambiental Distrital PREAD").	-1
ASPECTOS SANITARIOS	
MANIPULACIÓN DE SUSTANCIAS PELIGROSAS	PUNTAJE
No almacena, importa, utiliza, obtiene en procesos intermedios, vende o cede a título gratuito una, algunas o todas las sustancias peligrosas presentes en el Anexo 1 de la Directiva Seveso III, o que lo hagan en cantidad menor o igual al valor mínimo consignado en la columna 2 del anexo mencionado.	0
Almacenan, importan, utilizan, obtienen en procesos intermedios, venden o ceden a título gratuito al menos una de las sustancias peligrosas presentes en el Anexo 1 de la Directiva Seveso III, en cantidad mayor al valor mínimo (columna 2) y menor al valor umbral (columna 3) del anexo mencionado.	1
Almacenan, importan, utilizan, obtiene en procesos intermedios, venden o ceden a título gratuito al menos una de las sustancias peligrosas presentes en el Anexo 1 de la Directiva Seveso III, en cantidad igual o mayor al valor umbral (columna 3) del anexo mencionado y/o almacena dichas sustancias peligrosas (insumos) en tanques subterráneos.	2
<p>NOTA: Para el cálculo de este aspecto es necesario tener en cuenta la suma de todas las sustancias peligrosas requeridas por el uso industrial, cuando se tienen varias con el mismo ingrediente activo, o de la misma peligrosidad, la cantidad de sustancia empleada para determinar la valoración debe ser la máxima almacenada o manipulada en cualquier momento.</p> <p>Para efectos de la presente clasificación, entiéndase como indicadores base de clasificación de uso industrial por almacenamiento de sustancias peligrosas a la cantidad en kilogramos, señalada en el Anexo 1 de la Directiva Seveso III, de las sustancias peligrosas que se almacenan o que hacen parte de un uso industrial dentro de un edificio.</p> <p>Con relación a los indicadores se tienen dos valores para la evaluación, los cuales se describen a continuación:</p> <ul style="list-style-type: none"> - Valor Mínimo: Cantidad de sustancia peligrosa, establecida en kilogramos, cuyo uso menor o igual, dentro de los procesos de la industria, no confiere impacto en salud pública. - Valor Umbral: Cantidad de sustancia peligrosa establecida en kilogramos cuyo uso mayor o igual, dentro de los procesos de la industria, confiere un alto impacto en salud pública. 	
USO DE EQUIPOS A PRESIÓN	PUNTAJE
No usa calderas o usa calderas con potencia menor o igual a 50 kW, y que cumpla con alguna de las siguientes características:	0
a. Presión de trabajo no superior a 200 kPa y volumen de agua no mayor a 50 lt.	
b. Calderas eléctricas cuya presión de operación no sea mayor de 500 kPa y el volumen de agua no exceda los 50 lt.	
c. Caldera que sea utilizada únicamente como calentador de agua y cuya presión de trabajo no sea superior a 50 kPa	1
Usa calderas con potencia menor o igual a 1000 kW	2
Usa calderas con potencia mayor de 1000 kW, y/o Almacena combustibles derivados de hidrocarburos para el funcionamiento de las calderas de manera subterránea.	2
NOTA: Si en el establecimiento se tienen varios dispositivos a presión se tendrá en cuenta el de mayor potencia.	
ASPECTOS OPERATIVOS	
OPERACIÓN LOGÍSTICA	PUNTAJE
No usa, o usa un vehículo automotor rígido de máximo dos (2) ejes, para el desarrollo de su actividad.	0
Usa vehículo automotor rígido de tres (3) o cuatro (4) ejes, para el desarrollo de su actividad.	1
Usa vehículo automotor con semi-remolque, remolque o remolque balanceado, para el desarrollo de su actividad.	2
HORARIO DE OPERACIÓN	PUNTAJE
Sus actividades se desarrollan en horario diurno - Entre las 7:00 am y 9:00 pm	0
Sus actividades se desarrollan en horario extendido - Entre las 6:00 am y las 10:00 pm	1
Sus actividades se desarrollan en horario nocturno - Después de 10:00 pm y antes de 6:00 am	2
ÁREA CONSTRUIDA	PUNTAJE
El área construida de la edificación destinada al uso industrial es igual o menor a 100 m ² .	0
El área construida de la edificación destinada al uso industrial es superior a 100 m ² .	1

ARQ. JUANA S. MONTAÑO



CURADORA URBANA 3

ARQ. JUANA SANZ MONTAÑO

NIT: 51.630.853-4

CONCEPTO DE USO CU3-24-5751

NOTAS GENERALES:

De conformidad con el artículo 12 del decreto 1203 de 2017, la expedición de este concepto no otorga derechos ni obligaciones a su peticionario y no modifica los derechos conferidos mediante licencias que estén vigentes o que hayan sido ejecutadas. Es de resaltar que según lo estipulado en el parágrafo del artículo 242, del Decreto Distrital 555 de 2021 *“Sólo se adquiere el derecho a desarrollar un uso permitido una vez cumplidas integralmente las obligaciones normativas generales y específicas, y previa obtención de la correspondiente licencia”*.

Este concepto se expide con base en la información suministrada por el solicitante, la cual recibimos bajo el principio Constitucional de la buena fé; cualquier inconsistencia dejará sin efecto el contenido del mismo.

Cordialmente,


ARQ. JUANA SANZ MONTAÑO
CURADORA URBANA 3
ELABORÓ: AUX. CRISTIAN RINCON.
REVISÓ: ARO. EDISON MORA MORENO.