

CURADORA URBANA 3

ARQ. JUANA SANZ MONTAÑO

NIT: 51.630.853-4

Curaduría Urbana No. 3 Bogotá D.C / SALIDA

Fecha: 2024-12-26 11:18:02

Salida V.U.R No: 24-3-27972

No. Folios: 1

Tipo de radicación: Expediente

Tipo de documento: Conceptos

No. de expediente: 3245776

CONCEPTO DE USO CU3-24-5776

Bogotá D.C., diciembre 19 de 2024

Señores:

BERNAL NOVOA YESICA JIMENA

emr_arq2003@yahoo.com

La Ciudad

26 DIC 2024

REFERENCIA: **CONCEPTO DE USO CU3-24-5776**

Respetados Señores:

En atención a su solicitud, me permito informarles que de conformidad con el Decreto Distrital 555 del 29 de diciembre de 2021 "Por el cual se adopta la revisión general del Plan de Ordenamiento Territorial de Bogotá D.C.", el predio presenta la siguiente estructura normativa:

ZONIFICACIÓN

| | | | |
|---|--|--|--|
| DIRECCIÓN ACTUAL: KR 119 80 53 | | CHIP: AAA0140KLFT | |
| LOCALIDAD: KENNEDY | | BARRIO: EL DORADO | |
| UPL: ENGATIVA | | Decreto: 555 de 2021 | |
| Area de Actividad: AAPRSU (Proximidad) | | Zona: Receptora de Soportes Urbanos | |
| Sistema de Movilidad: | Con frente o costado a Malla Vial Arterial Construida. | Tratamiento: Desarrollo (D/R) G 3 | |

El predio no a hecho parte de un planteamiento urbanístico, razón por la cual, el predio es considerado **predio Urbanizable no Urbanizado** siendo aplicables las disposiciones contenidas para el Tratamiento Urbanístico de Desarrollo. En este sentido, los usos mencionados en el presente documento le serán aplicables una vez cumplidas las obligaciones generadas del proceso de urbanización.

Por otro lado, el predio hace parte **Parcial** de la Estructura Ecológica Principal – EPP con la siguiente definición:

| COMPONENTE | CATEGORÍA | ELEMENTO | INSTRUMENTO DE MANEJO |
|--|--------------------------|--|-----------------------|
| Áreas Complementarias para la Conservación | Parque Urbanos y Rurales | Parque Estructurantes que Forman parte de la Estructura Ecológica Principal (Planta Tratamiento Salitre) | N/A |


Son las áreas destinadas a las actividades de disfrute ambiental y conservación y actividades recreativas y deportivas al interior del suelo urbano y rural, las cuales deben mantener la funcionalidad y la conectividad ecológica de la Estructura Ecológica Principal. Los parques de la red estructurante que hacen parte de la Estructura Ecológica Principal son todos los que en el anexo "Inventario de Espacio Público Peatonal y Para el Encuentro" se señalan como metropolitanos y los zonales con tipología contemplativa.

| Categoría | Elemento | Declaratoria | Instrumento | RESPONSABLE DE LA ADMINISTRACIÓN |
|--|---|--------------|---------------------|----------------------------------|
| Parques contemplativos y de la Red Estructurante que hacen parte de la Estructura Ecológica Principal. | Parques contemplativos y de la red estructurante que hacen parte de la Estructura Ecológica Principal | POT | Proyecto específico | IDRD |

Al respecto del "Inventario de Espacio Público Peatonal y Para el Encuentro", el Anexo 3 del Decreto Distrital 555 de 2021, establece para el parque objeto de consulta lo siguiente:

| Identificador Único | Nombre | Tipología | Nivel | Actuación | Tipo (según BDGC a la fecha de corte) | Observación | Área |
|---------------------|----------------------------------|---------------|---------------|-----------|---------------------------------------|-------------|-----------|
| 10-531 | PLANTA DE TRATAMIENTO DE SALITRE | Contemplativo | Estructurante | | Metropolitano | En EEP | 202189,07 |





CONCEPTO DE USO CU3-24-5776

La reglamentación de los Parques de la red estructurante que hacen parte la estructura ecológica principal es la definida en la **Sección del Sistema de Espacio Público Peatonal y para el Encuentro del Componente Urbano** del Decreto 555 de 2021.

Por otro lado, la parte del predio que no hace parte de la Estructura Ecológica Principal no a hecho parte de un planteamiento urbanístico, razón por la cual, el predio es considerado **predio Urbanizable no Urbanizado** siendo aplicables las disposiciones contenidas para el Tratamiento Urbanístico de Desarrollo. En este sentido, los usos mencionados en el presente documento le serán aplicables una vez cumplidas las obligaciones generadas del proceso de urbanización.

Finalmente, el predio se encuentra parcialmente en zona de reserva de Malla Vial Arterial Ev Medellín y La Gaitana.

Al respecto sobre las zonas de reserva, el Artículo 379 del Decreto 555 de 2021, indica *"Sobre las áreas de los predios donde se hayan adoptado zonas de reserva, se podrán solicitar licencias de urbanización y construcción, en sus diferentes modalidades en el marco de las normas definidas en este plan para cada área de actividad, con excepción de aquellas que pretendan desarrollar usos residenciales. Los procesos de licenciamiento urbanístico que pretendan desarrollar edificaciones en las zonas de reserva, solo lo podrán hacer con una altura máxima de un (1) piso sin sótanos y sin semisótanos, cumpliendo con las normas del tratamiento urbanístico que le apliquen. El desarrollo del uso dotacional en las zonas de reserva deberá cumplir con las normas establecidas en el presente artículo (...)"*. (Sublíneas fuera de texto)

USO SOBRE LA PARTE QUE NO SE ENCUENTRA EN ESTRUCTURA ECOLOGICA PRINCIPAL:

Los usos del suelo permitidos en el **ÁREA DE ACTIVIDAD DE PROXIMIDAD**, se establecen en función de rangos de tamaño del área construida y sus condiciones de localización y de implantación. Adicionalmente, los usos del suelo están sujetos a las acciones de mitigación de impactos urbanísticos (Artículo 248 – Decreto 555 de 2021), acciones de mitigación de impactos ambientales (Artículo 245 – Decreto 555 de 2021) y acciones de mitigación de impactos de movilidad (Artículo 250 – Decreto 555 de 2021).

Para la implantación o reconocimiento de los usos de comercio, el interesado deberá auto declarar ante la autoridad ambiental la elección de cada uno de los aspectos o características relacionadas con el ejercicio de la actividad que se desea implantar o reconocer, conforme a lo definido en la tabla del artículo 246 del Decreto 555 de 2021.


En relación con su consulta específica para el uso **MINIMARKET**, clasificado este como **Comercio y Servicios, Comercios y Servicios Básicos**¹, el artículo 243 *"Usos permitidos por área de actividad"*, **LO PERMITE** siempre que se cumpla con las condiciones aplicables y acciones de mitigación ambiental asociadas a la siguiente tipología, en los siguientes términos:

- **Tipo 1 (Menor a 500 m2, condiciones 3, 15 y 20 - Acciones de Mitigación Ambiental, Bajo Impacto Ambiental MA1 y MA8).**
- **Tipo 2 (entre 500 m2 y 4.000 m2, condiciones 4, 15 y 20 - Acciones de Mitigación Ambiental, Bajo Impacto Ambiental MA1 y MA8 / Acciones de Mitigación Urbanística MU1 y MU3).**

CONDICIONES:

3. Hasta 100 m2 se permite sin restricción.
De más de 100 m2, se permite en predios con frente a la malla vial arterial construida y malla vial intermedia, señaladas en el mapa de áreas de actividad, así como en manzanas comerciales previstas en los proyectos urbanísticos aprobados. Adicionalmente, se permite en edificaciones diseñadas y construidas para el uso en predios sujetos a los tratamientos de Desarrollo y Renovación Urbana, y en Mejoramiento Integral en "Actuación de manzana" o "Plan Vecinos".

¹ **Comercios y servicios básicos.** Corresponden a los locales cuya actividad principal es el intercambio de bienes y servicios directamente accesibles a la clientela, incluyendo las superficies destinadas al almacenamiento y bodegaje, cuando son inferiores a un tercio (1/3) del área construida en el uso comercial y de servicios. Se incluyen en esta categoría los servicios de parqueadero, restaurantes, de entretenimiento, juegos de suerte y azar, de habilidad y destreza y los establecimientos para venta y servicios de bicicletas, patinetas o vehículos de micromovilidad.





CONCEPTO DE USO CU3-24-5776

- 4. Se permite en predios con frente a la malla vial arterial construida, así como en manzanas comerciales previstas en los proyectos urbanísticos aprobados. Adicionalmente, se permite en edificaciones diseñadas y construidas para el uso en predios sujetos a los tratamientos de Desarrollo y Renovación Urbana, y en Mejoramiento Integral en "Actuación de manzana" o "Plan Vecinos".
- 15. En los Sectores de Interés Urbanístico, se permiten parqueaderos únicamente subterráneos (N/A).
- 20. No se permite en los polígonos señalados en el mapa de Áreas de Actividad del presente Plan como "Sectores de uso residencial neto" (N/A).


ACCIONES DE MITIGACIÓN DE IMPACTOS AMBIENTALES: TIPO DE MITIGACIÓN AMBIENTAL MA1 y MA8.

| No | ACCIÓN MITIGACIÓN | DE | CONDICIONES TÉCNICAS |
|-----|-----------------------|----|--|
| MA1 | Control del ruido | | Todos los espacios donde se desarrollen usos del suelo, deberán cumplir con los estándares de ruido máximos permitidos, de acuerdo a la Resolución Nacional 627 de 2006 o la norma que lo modifique o sustituya. |
| MA8 | Áreas Amortiguamiento | de | Todos los usos que colinden con EEP, deberán localizar prioritariamente las cesiones públicas y espacio privado afecto al uso público colindante a la EEP, y desarrollar estrategias paisajísticas orientadas a la siembra de árboles o construcción de barreras ambientales que mitiguen impactos como emisiones atmosféricas por fuentes fijas y ruido, y el impacto por contaminación lumínica cuando colinden con humedales. |

ACCIONES DE MITIGACIÓN DE IMPACTOS URBANISTICOS: TIPO DE MITIGACIÓN URBANISTICA MU1 y MU3.

| No | ACCIÓN MITIGACIÓN | DE | CONDICIONES TÉCNICAS |
|--|--|----|---|
| MU1 | Zonas de Transición. Construcción de áreas de transición funcional entre el espacio público y el privado, destinado al tránsito y permanencia de peatones, garantizando su conectividad con la estructura urbana de la ciudad. | de | CONDICIÓN DE LOCALIZACIÓN |
| | | | Para el uso dotacional, comercio y servicios – edificaciones nuevas y ampliaciones: Esta zona de transición deberá ser al aire libre, descubierta y al exterior, salvo en: A. proyectos de ampliaciones que demuestren la imposibilidad de construirlas y B. edificaciones en tratamientos de renovación urbana, consolidación y sectores consolidados; para estos casos, se podrá proponer una zona de transición al interior de la edificación, en el primer piso y garantizando únicamente, lo siguiente: 1. Aglomeración total de personas al interior de la edificación y 2. La no ocupación del espacio público para actividades derivadas de la edificación como colas, zonas de espera, puntos de control, etc. y 3. La libre circulación de peatones. |
| | | | Para el uso dotacional, comercio y servicios - edificaciones nuevas y ampliaciones: El área de transición debe ser descubierta, salvo que se requiera cubrir parcialmente para efectos de la protección de los peatones máximo hasta el 30% del espacio de transición; dicha cubierta se debe construir con elementos livianos y transparentes como marquesinas o elementos similares. En todo caso, las luces permitidas entre los apoyos estructurales deberán ser las mínimas requeridas por el diseño estructural y debe generar una altura libre mínima de cinco (5) metros. |
| | | | Para el uso dotacional y comercio y servicios - edificaciones nuevas y ampliaciones: El espacio de transición deberá localizarse de manera conexa y directa a los accesos y salidas peatonales de manera proporcional al flujo peatonal que el acceso o salida genere. |
| | | | Para el Uso dotacional y comercio y servicios - edificaciones nuevas y ampliaciones: El espacio de transición deberá localizarse de manera articulada en términos funcionales y formales con los elementos del espacio público circundante. Deberá tener acceso directo desde los elementos del espacio público. Para terrenos inclinados o proyectos con diferentes niveles se podrán utilizar soluciones en diferentes niveles, garantizando siempre el tránsito libre y funcional de personas entre el espacio público y el área de transición de manera funcional y accesible. |
| | | | CONDICIÓN DE TAMAÑO |
| | | | Para el uso dotacional - edificaciones nuevas y ampliaciones: Uso dotacional, edificaciones nuevas y ampliaciones: El tamaño del espacio de transición, dependerá de la aplicación del indicador del 0,90 m2 por peatón en momentos de mayor afluencia. El número de usuarios será determinado por el estudio de movilidad pertinente. |
| Para el uso de comercio y servicios - edificaciones nuevas: El tamaño del espacio de transición, será el resultado del área que resulte mayor entre el 5% del área del uso propuesto o el 8% del área útil del predio en el uso. | | | |
| Para el uso de comercio y servicios - ampliaciones: El tamaño del espacio de transición en comercios y servicios con un área total construida en el uso mayor a 2.000 m2, ya sea individual o aglomerada, deberá ser de mínimo el 5% del área construida a ampliar. La anterior área, debe ser adicional a los espacios libres existentes, que en todo caso deben ser iguales o mayores al 8% del | | | |





| | | |
|------------|--|---|
| | | <p>área útil del predio.</p> <hr/> <p>CONDICIÓN FÍSICA</p> <p>Para el uso dotacional y comercio y servicios - edificaciones nuevas y ampliaciones: Estas áreas de transición deberán cumplir con los lineamientos para plazoletas descritos en el capítulo de renaturalización y reverdecimiento del sistema de espacio público, peatonal y para el encuentro</p> <p>Para el uso dotacional, comercio y servicios edificaciones nuevas y ampliaciones: En el marco de la política de reverdecimiento de Bogotá, el espacio de transición podrá contemplar un diseño paisajístico que permita la implementación de elementos naturales (arborización y pradización), en un máximo del 20% de la superficie total del área de transición, según los criterios establecidos en el capítulo de renaturalización y reverdecimiento del sistema de espacio público peatonal y para el encuentro. No obstante, esta zona de transición no deberá obstruir la aglomeración y tránsito libre de personas, el resto de la superficie, deberá ser dura, con un diseño unificado e integrado con el espacio público circundante, que garantice la continuidad visual, formal, funcional y de circulación a nivel del peatón con los elementos del espacio público circundante.</p> <p>Para el uso dotacional, comercio y servicios - edificaciones nuevas y ampliaciones: El objetivo de esta área de transición es único y exclusivo para la aglomeración de usuarios dentro del predio y tránsito libre de peatones, por lo tanto, no se deberán realizar eventos, localización de estructuras móviles y/o actividades complementarias al uso principal sobre estas áreas de transición. Debajo de estas áreas se pueden desarrollar sótanos cumpliendo las normas para sótanos descritas en el presente plan.</p> <p>Para el uso dotacional, comercio y servicios - edificaciones nuevas y ampliaciones: Se podrán utilizar medidas de eficiencia del agua, como superficies permeables, adoquines ecológicos y demás elementos que permitan el almacenamiento y direccionamiento del agua lluvia, lo anterior, sin interrumpir el objetivo principal del área de transición en cuanto a la aglomeración de usuarios al interior del predio y tránsito libre de peatones.</p> <p>Para el uso dotacional, comercio y servicios - edificaciones nuevas y ampliaciones: El área construida a licenciar, base del cálculo del área privada afecta al uso público, en licencias de construcción en la modalidad de ampliación, corresponde al área ampliada y en licencias de construcción en la modalidad de obra nueva corresponde a la totalidad del área a construir.</p> |
| <p>MU3</p> | <p>Operación completa al interior. Destinación de áreas operativas y funcionales para cargue y descargue, acumulación de vehículos, parqueo temporal y maniobrabilidad vehicular, con operación completa al interior de la edificación o espacio que desarrolla el uso, que no obstruya la función del espacio público.</p> | <p>CONDICIÓN FÍSICA</p> <p>Para el uso dotacional, de comercio y servicios e industria, según el tipo que le sea aplicable esta acción de mitigación - edificaciones nuevas o ampliaciones y para el uso residencial solo edificaciones nuevas: En todo caso, durante el tiempo de operación del proyecto se debe garantizar el buen estado de las vías circundantes del predio, sin perjuicio de lo que determine el estudio de movilidad.</p> <p>Para el uso dotacional, de comercio y servicios e industria, según el tipo que le sea aplicable esta acción de mitigación - edificaciones nuevas o ampliaciones y para el uso residencial solo edificaciones nuevas: La maniobra de los vehículos se deberá realizar dentro del predio, sin generar colas sobre el espacio público y/o vías públicas.</p> <p>Para el uso dotacional, de comercio y servicios e industria, según el tipo que le sea aplicable esta acción de mitigación - edificaciones nuevas o ampliaciones y para el uso residencial solo edificaciones nuevas: Los puntos de control de acceso y la capacidad de colas de vehículos que ingresan al estacionamiento de los espacios y/o edificaciones que desarrollan el uso, deben ubicarse al interior del predio.</p> <p>Para el uso dotacional, de comercio y servicios e industria, según el tipo que le sea aplicable esta acción de mitigación - edificaciones nuevas o ampliaciones y para el uso residencial solo edificaciones nuevas: No se permite en ningún caso generar bahías de estacionamiento anexas a la vía pública.</p> <p>Para el uso dotacional, de comercio y servicios e industria, según el tipo que le sea aplicable esta acción de mitigación - edificaciones nuevas o ampliaciones y para el uso residencial solo edificaciones nuevas: Cuando el Estudio de movilidad lo contemple, se podrán aprobar soluciones de movilidad planteando la utilización del espacio público a través de túneles, vías deprimidas, entre otras. En estos casos, se deberá obtener la correspondiente licencia de intervención y ocupación del espacio público o celebrar el convenio correspondiente con la autoridad administradora del espacio público. En todo caso la circulación peatonal predominará y deberá tener prelación.</p> |

*Clasificación de usos artículos 94, 234, 235 y 238, Decreto 555 de 2021.

NOTAS GENERALES:

De conformidad con el artículo 12 del decreto 1203 de 2017, la expedición de este concepto no otorga derechos ni





CURADORA URBANA 3

ARQ. JUANA SANZ MONTAÑO

NIT: 51.630.853-4

CONCEPTO DE USO CU3-24-5776

obligaciones a su peticionario y no modifica los derechos conferidos mediante licencias que estén vigentes o que hayan sido ejecutadas. Es de resaltar que según lo estipulado en el párrafo del artículo 242, del Decreto Distrital 555 de 2021 *"Sólo se adquiere el derecho a desarrollar un uso permitido una vez cumplidas integralmente las obligaciones normativas generales y específicas, y previa obtención de la correspondiente licencia"*.

Este concepto se expide con base en la información suministrada por el solicitante, la cual recibimos bajo el principio Constitucional de la buena fé; cualquier inconsistencia dejará sin efecto el contenido del mismo.

Cordialmente,


ARQ. JUANA SANZ MONTAÑO
CURADORA URBANA 3
ELABORÓ: AUX. CRISTIAN RINCON.
REVISÓ: ARQ. EDISON MORA.

