



# CURADORA URBANA 3

ARQ. JUANA SANZ MONTAÑO

NIT: 51.630.853-4

SALIDA: 25300211

FECHA: 10-01-2025

TIPO DE DOCUMENTO: CONCEPTO

EXPEDIENTE: 3-24-5870

FOLIOS: 2

CONCEPTO DE USO CU3-24-5870

Bogotá D.C., diciembre 26 de 2024

Señores:

**SALSAMENTARIA REAL E**

edgarmauricioespinosacruz@gmail.com

La Ciudad

10 ENE 2025

REFERENCIA: **CONCEPTO DE USO CU3-24-5870**

Respetados Señores:

En atención a su solicitud, me permito informarles que de conformidad con el Decreto Distrital 555 del 29 de diciembre de 2021 "Por el cual se adopta la revisión general del Plan de Ordenamiento Territorial de Bogotá D.C.", el predio presenta la siguiente estructura normativa:

### ZONIFICACIÓN

<b>DIRECCIÓN ACTUAL:</b> AC 8 SUR 40 D 22	<b>CHIP:</b> AAA0036DJLF
<b>LOCALIDAD:</b> PUENTE ARANDA	<b>URBANIZACIÓN:</b> URBANIZACION EL JAZMIN II SECTOR BARRIO MONTES
<b>UPL:</b> PUENTE ARANDA	<b>Decreto:</b> 555 de 2021
<b>Área de Actividad:</b> AAPGSU (Proximidad)	<b>Zona:</b> Generadora de Soportes Urbanos
<b>Sistema de Movilidad:</b> Con frente o costado a Malla Vial Arterial Construida.	<b>Tratamiento:</b> Consolidación (C/4)

### USO


Los usos del suelo permitidos en el **ÁREA DE ACTIVIDAD DE PROXIMIDAD**, se establecen en función de rangos de tamaño del área construida y sus condiciones de localización y de implantación. Adicionalmente, los usos del suelo están sujetos a las acciones de mitigación de impactos urbanísticos (Artículo 248 – Decreto 555 de 2021), acciones de mitigación de impactos ambientales (Artículo 245 – Decreto 555 de 2021) y acciones de mitigación de impactos de movilidad (Artículo 250 – Decreto 555 de 2021).


Para la implantación o reconocimiento de los usos de comercio, el interesado deberá auto declarar ante la autoridad ambiental la elección de cada uno de los aspectos o características relacionadas con el ejercicio de la actividad que se desea implantar o reconocer, conforme a lo definido en la tabla del artículo 246 del Decreto 555 de 2021.

En relación con su consulta específica para el uso de: **COMERCIO - SALSAMENTARIA**, clasificado este como, **comercio y servicios, comercios y servicios básicos**<sup>1</sup>, el artículo 243 "Usos permitidos por área de actividad", **LO PERMITE** siempre que se cumpla con las condiciones aplicables y acciones de mitigación ambiental asociadas a la siguiente tipología, en los siguientes términos:

- **Tipo 1 (Menor a 500 m2, condiciones 3, 15 y 20 - Acciones de Mitigación Ambiental, Bajo Impacto Ambiental MA1 y MA8).**
- **Tipo 2 (entre 500 m2 y 4.000 m2, condiciones 4, 15 y 20 - Acciones de Mitigación Ambiental, Bajo Impacto Ambiental MA1 y MA8 / Acciones de Mitigación Urbanística MU1 y MU3).**

<sup>1</sup> **Comercios y servicios básicos.** Corresponden a los locales cuya actividad principal es el intercambio de bienes y servicios directamente accesibles a la clientela, incluyendo las superficies destinadas al almacenamiento y bodegaje, cuando son inferiores a un tercio (1/3) del área construida en el uso comercial y de servicios. Se incluyen en esta categoría los servicios de parqueadero, restaurantes, de entretenimiento, juegos de suerte y azar, de habilidad y destreza y los establecimientos para venta y servicios a bicicletas, patinetas o vehículos de micromovilidad.





# CURADORA URBANA 3

ARQ. JUANA SANZ MONTAÑO

NIT: 51.630.853-4

## CONCEPTO DE USO CU3-24-5870

### CONDICIONES:

- Hasta 100 m<sup>2</sup> se permite sin restricción.  
De más de 100 m<sup>2</sup>, se permite en predios con frente a la malla vial arterial construida y malla vial intermedia, señaladas en el mapa de áreas de actividad, así como en manzanas comerciales previstas en los proyectos urbanísticos aprobados. Adicionalmente, se permite en edificaciones diseñadas y construidas para el uso en predios sujetos a los tratamientos de Desarrollo y Renovación Urbana, y en Mejoramiento Integral en "Actuación de manzana" o "Plan Vecinos".
- Se permite en predios con frente a la malla vial arterial construida, así como en manzanas comerciales previstas en los proyectos urbanísticos aprobados. Adicionalmente, se permite en edificaciones diseñadas y construidas para el uso en predios sujetos a los tratamientos de Desarrollo y Renovación Urbana, y en Mejoramiento Integral en "Actuación de manzana" o "Plan Vecinos".
- En los Sectores de Interés Urbanístico, se permiten parqueaderos únicamente subterráneos (N/A).
- No se permite en los polígonos señalados en el mapa de Áreas de Actividad del presente Plan como "Sectores de uso residencial neto" (N/A).

### ACCIONES DE MITIGACIÓN DE IMPACTOS AMBIENTALES: TIPO DE MITIGACIÓN AMBIENTAL MA1 y MA8.

No	ACCIÓN MITIGACIÓN	DE	CONDICIONES TÉCNICAS
MA1	Control del ruido		Todos los espacios donde se desarrollen usos del suelo, deberán cumplir con los estándares de ruido máximos permitidos, de acuerdo a la Resolución Nacional 627 de 2006 o la norma que lo modifique o sustituya.
MA8	Áreas Amortiguamiento	de	Todos los usos que colinden con EEP, deberán localizar prioritariamente las cesiones públicas y espacio privado afecto al uso público colindante a la EEP, y desarrollar estrategias paisajísticas orientadas a la siembra de árboles o construcción de barreras ambientales que mitiguen impactos como emisiones atmosféricas por fuentes fijas y ruido, y el impacto por contaminación lumínica cuando colinden con humedales.

### ACCIONES DE MITIGACIÓN DE IMPACTOS URBANÍSTICOS: TIPO DE MITIGACIÓN URBANÍSTICA MU1 y MU3.

No	ACCIÓN MITIGACIÓN	DE	CONDICIONES TÉCNICAS
MU1	Zonas de Transición. Construcción de áreas de transición funcional entre el espacio público y el privado, destinado al tránsito y permanencia de peatones, garantizando su conectividad con la estructura urbana de la ciudad.	de	<b>CONDICIÓN DE LOCALIZACIÓN</b>
			<b>Para el uso dotacional, comercio y servicios – edificaciones nuevas y ampliaciones:</b> Esta zona de transición deberá ser al aire libre, descubierta y al exterior, salvo en: A. proyectos de ampliaciones que demuestren la imposibilidad de construirlas y B. edificaciones en tratamientos de renovación urbana, consolidación y sectores consolidados; para estos casos, se podrá proponer una zona de transición al interior de la edificación, en el primer piso y garantizando únicamente, lo siguiente: 1. Aglomeración total de personas al interior de la edificación y 2. La no ocupación del espacio público para actividades derivadas de la edificación como colas, zonas de espera, puntos de control, etc. y 3. La libre circulación de peatones.
			<b>Para el uso dotacional, comercio y servicios - edificaciones nuevas y ampliaciones:</b> El área de transición debe ser descubierta, salvo que se requiera cubrir parcialmente para efectos de la protección de los peatones máximo hasta el 30% del espacio de transición; dicha cubierta se debe construir con elementos livianos y transparentes como marquesinas o elementos similares. En todo caso, las luces permitidas entre los apoyos estructurales deberán ser las mínimas requeridas por el diseño estructural y debe generar una altura libre mínima de cinco (5) metros.
			<b>Para el uso dotacional y comercio y servicios - edificaciones nuevas y ampliaciones:</b> El espacio de transición deberá localizarse de manera conexa y directa a los accesos y salidas peatonales de manera proporcional al flujo peatonal que el acceso o salida genere.
			<b>Para el Uso dotacional y comercio y servicios - edificaciones nuevas y ampliaciones:</b> El espacio de transición deberá localizarse de manera articulada en términos funcionales y formales con los elementos del espacio público circundante. Deberá tener acceso directo desde los elementos del espacio público. Para terrenos inclinados o proyectos con diferentes niveles se podrán utilizar soluciones en diferentes niveles, garantizando siempre el tránsito libre y funcional de personas entre el espacio público y el área de transición de manera funcional y accesible.
			<b>CONDICIÓN DE TAMAÑO</b>






## CONCEPTO DE USO CU3-24-5870

		<p><b>Para el uso dotacional - edificaciones nuevas y ampliaciones:</b> Uso dotacional, edificaciones nuevas y ampliaciones: El tamaño del espacio de transición, dependerá de la aplicación del indicador del 0,90 m2 por peatón en momentos de mayor afluencia. El número de usuarios será determinado por el estudio de movilidad pertinente.</p> <p><b>Para el uso de comercio y servicios - edificaciones nuevas:</b> El tamaño del espacio de transición, será el resultado del área que resulte mayor entre el 5% del área del uso propuesto o el 8% del área útil del predio en el uso.</p> <p><b>Para el uso de comercio y servicios - ampliaciones:</b> El tamaño del espacio de transición en comercios y servicios con un área total construida en el uso mayor a 2.000 m2, ya sea individual o aglomerada, deberá ser de mínimo el 5% del área construida a ampliar. La anterior área, debe ser adicional a los espacios libres existentes, que en todo caso deben ser iguales o mayores al 8% del área útil del predio.</p> <p><b>CONDICIÓN FÍSICA</b></p> <p><b>Para el uso dotacional y comercio y servicios - edificaciones nuevas y ampliaciones:</b> Estas áreas de transición deberán cumplir con los lineamientos para plazoletas descritos en el capítulo de renaturalización y reverdecimiento del sistema de espacio público, peatonal y para el encuentro</p> <p><b>Para el uso dotacional, comercio y servicios - edificaciones nuevas y ampliaciones:</b> En el marco de la política de reverdecimiento de Bogotá, el espacio de transición podrá contemplar un diseño paisajístico que permita la implementación de elementos naturales (arborización y pradización), en un máximo del 20% de la superficie total del área de transición, según los criterios establecidos en el capítulo de renaturalización y reverdecimiento del sistema de espacio público peatonal y para el encuentro. No obstante, esta zona de transición no deberá obstruir la aglomeración y tránsito libre de personas, el resto de la superficie, deberá ser dura, con un diseño unificado e integrado con el espacio público circundante, que garantice la continuidad visual, formal, funcional y de circulación a nivel del peatón con los elementos del espacio público circundante.</p> <p><b>Para el uso dotacional, comercio y servicios - edificaciones nuevas y ampliaciones:</b> El objetivo de esta área de transición es único y exclusivo para la aglomeración de usuarios dentro del predio y tránsito libre de peatones, por lo tanto, no se deberán realizar eventos, localización de estructuras móviles y/o actividades complementarias al uso principal sobre estas áreas de transición. Debajo de estas áreas se pueden desarrollar sótanos cumpliendo las normas para sótanos descritas en el presente plan.</p> <p><b>Para el uso dotacional, comercio y servicios - edificaciones nuevas y ampliaciones:</b> Se podrán utilizar medidas de eficiencia del agua, como superficies permeables, adoquines ecológicos y demás elementos que permitan el almacenamiento y direccionamiento del agua lluvia, lo anterior, sin interrumpir el objetivo principal del área de transición en cuanto a la aglomeración de usuarios al interior del predio y tránsito libre de peatones.</p> <p><b>Para el uso dotacional, comercio y servicios - edificaciones nuevas y ampliaciones:</b> El área construida a licenciar, base del cálculo del área privada afecta al uso público, en licencias de construcción en la modalidad de ampliación, corresponde al área ampliada y en licencias de construcción en la modalidad de obra nueva corresponde a la totalidad del área a construir.</p>
<p>MU3</p>	<p><b>Operación completa al interior.</b> Destinación de áreas operativas y funcionales para cargue y descargue, acumulación de vehículos, parqueo temporal y maniobrabilidad vehicular, con operación completa al interior de la edificación o espacio que desarrolla el uso, que no obstruya la función del espacio público.</p>	<p><b>CONDICIÓN FÍSICA</b></p> <p><b>Para el uso dotacional, de comercio y servicios e industria, según el tipo que le sea aplicable esta acción de mitigación - edificaciones nuevas o ampliaciones y para el uso residencial solo edificaciones nuevas:</b> En todo caso, durante el tiempo de operación del proyecto se debe garantizar el buen estado de las vías circundantes del predio, sin perjuicio de lo que determine el estudio de movilidad.</p> <p><b>Para el uso dotacional, de comercio y servicios e industria, según el tipo que le sea aplicable esta acción de mitigación - edificaciones nuevas o ampliaciones y para el uso residencial solo edificaciones nuevas:</b> La maniobra de los vehículos se deberá realizar dentro del predio, sin generar colas sobre el espacio público y/o vías públicas.</p> <p><b>Para el uso dotacional, de comercio y servicios e industria, según el tipo que le sea aplicable esta acción de mitigación - edificaciones nuevas o ampliaciones y para el uso residencial solo edificaciones nuevas:</b> Los puntos de control de acceso y la capacidad de colas de vehículos que ingresan al estacionamiento de los espacios y/o edificaciones que desarrollan el uso, deben ubicarse al interior del predio.</p> <p><b>Para el uso dotacional, de comercio y servicios e industria, según el tipo que le sea aplicable esta acción de mitigación - edificaciones nuevas o ampliaciones y para el uso residencial solo edificaciones nuevas:</b> No se permite en ningún caso generar bahías de estacionamiento anexas a la vía pública.</p> <p><b>Para el uso dotacional, de comercio y servicios e industria, según el tipo que le sea aplicable esta acción de mitigación - edificaciones nuevas o ampliaciones y para el uso residencial solo edificaciones nuevas:</b> Cuando el Estudio de movilidad lo contemple, se podrán aprobar soluciones de movilidad planteando la utilización del espacio público a través de túneles, vías deprimidas, entre otras. En estos casos, se deberá obtener la correspondiente licencia de intervención y ocupación del</p>





# CURADORA URBANA 3

ARQ. JUANA SANZ MONTAÑO

NIT: 51.630.853-4

## CONCEPTO DE USO CU3-24-5870

espacio público o celebrar el convenio correspondiente con la autoridad administradora del espacio público. En todo caso la circulación peatonal predominará y deberá tener prelación.

\*Clasificación de usos artículos 94, 234, 235 y 238, Decreto 555 de 2021.

### NOTAS GENERALES:

De conformidad con el artículo 12 del decreto 1203 de 2017, la expedición de este concepto no otorga derechos ni obligaciones a su peticionario y no modifica los derechos conferidos mediante licencias que estén vigentes o que hayan sido ejecutadas. Es de resaltar que según lo estipulado en el parágrafo del artículo 242, del Decreto Distrital 555 de 2021 *"Sólo se adquiere el derecho a desarrollar un uso permitido una vez cumplidas integralmente las obligaciones normativas generales y específicas, y previa obtención de la correspondiente licencia"*.

Este concepto se expide con base en la información suministrada por el solicitante, la cual recibimos bajo el principio Constitucional de la buena fé; cualquier inconsistencia dejará sin efecto el contenido del mismo.

Cordialmente,

  
ARQ. JUANA SANZ MONTAÑO  
CURADORA URBANA URBANO 3

ELABORO: AUX. CRISTIAN RINCON  
REVISOR: ARQ. EDISON MORA