



CURADORA URBANA 3

ARQ. JUANA SANZ MONTAÑO

NIT: 51.630.853-4

Curaduría Urbana No 3 de Bogotá D.C / Salida

Fecha: 23/05/2025 7:32:45 a. m.

Salida VUR No: 25-3-10551

Concepto: 252617

Tipo Documento: Concepto de Uso

Bogotá D.C.,

Señores:

23 MAY 2025

LA ISLAA

davidmancilla96@gmail.com

La Ciudad

REFERENCIA:

CONCEPTO DE USO CU3-25-2617

Respetados Señores:

En atención a su solicitud, me permito informarles que de conformidad con el Decreto Distrital 555 del 29 de diciembre de 2021 "Por el cual se adopta la revisión general del Plan de Ordenamiento Territorial de Bogotá D.C.", el predio presenta la siguiente estructura normativa:

ZONIFICACIÓN

DIRECCIÓN ACTUAL: CL 3 71 A 58		CHIP: AAA0040PKBS
LOCALIDAD: KENNEDY		URBANIZACION: URBANIZACION LAS AMERICAS
UPL: KENNEDY		Decreto: 555 de 2021
Área de Actividad: AAERAE (Estructurante)	Zona: Receptora de Actividades Económicas.	
Sistema de Movilidad:	Con frente o costado a Malla Vial Intermedia.	Tratamiento: Renovación (R).

Por otro lado, el predio se encuentra al interior del área de protección del entorno patrimonial correspondiente a cien (100) metros lineales a partir del límite de los Bienes de interés cultural del Grupo Urbano y del Grupo Arquitectónico Nivel 1, conforme se definen en el Mapa CU-3 "Estructura Integradora de Patrimonios". Al respecto, cualquier intervención, **será sometida a aprobación del Instituto Distrital de Patrimonio Cultural previo a su licenciamiento respectivo.**

USO:

Los usos del suelo permitidos en el **ÁREA DE ACTIVIDAD ESTRUCTURANTE**, se establecen en función de rangos de tamaño del área construida y sus condiciones de localización y de implantación. Adicionalmente, los usos del suelo están sujetos a las acciones de mitigación de impactos urbanísticos (Artículo 248 – Decreto 555 de 2021), acciones de mitigación de impactos ambientales (Artículo 245 – Decreto 555 de 2021) y acciones de mitigación de impactos de movilidad (Artículo 250 – Decreto 555 de 2021).


Para la implantación o reconocimiento de los usos de comercio, el interesado deberá auto declarar ante la autoridad ambiental la elección de cada uno de los aspectos o características relacionadas con el ejercicio de la actividad que se desea implantar o reconocer, conforme a lo definido en la tabla del artículo 246 del Decreto 555 de 2021.

En relación con su consulta específica para los usos de: **CIGARRERÍA – VENTA Y CONSUMO DE BEBIDAS ALCOHÓLICAS AL INTERIOR DEL ESTABLECIMIENTO**, el Decreto 555 de 2021 establece lo siguiente:

1. El uso de: **CIGARRERÍA**, clasificados estos como, **Comercio y servicios, Comercios y servicios básicos**¹, el artículo 243 "Usos permitidos por área de actividad", **LO PERMITE** siempre que se cumpla con las condiciones aplicables y acciones de mitigación ambiental y urbanísticas asociadas a cada tipología en los siguientes términos:
 - **Tipo 1 (Menor a 500 m2, condición 15 - Acciones de Mitigación Ambiental, Bajo Impacto Ambiental MA1 y MA8).**

¹ **Comercios y servicios básicos.** Corresponden a los locales cuya actividad principal es el intercambio de bienes y servicios directamente accesibles a la clientela, incluyendo las superficies destinadas al almacenamiento y bodegaje, cuando son inferiores a un tercio (1/3) del área construida en el uso comercial y de servicios. Se incluyen en esta categoría los servicios de parqueadero, restaurantes, de entretenimiento, juegos de suerte y azar, de habilidad y destreza y los establecimientos para venta y servicios a bicicletas, patinetas o vehículos de micromovilidad.





CURADORA URBANA 3

ARQ. JUANA SANZ MONTAÑO

NIT: 51.630.853-4

- **Tipo 2 (Entre 500 m2 y 4.000 m2, condición 15 - Acciones de Mitigación Ambiental - Bajo Impacto Ambiental MA1 y MA8 / Acciones de Mitigación Urbanística MU1 y MU3).**
- 2. Los usos: **VENTA Y CONSUMO DE BEBIDAS ALCOHÓLICAS AL INTERIOR DEL ESTABLECIMIENTO**, clasificado este como, **Comercio y servicios, servicios Especiales²**, el artículo 243 "Usos permitidos por área de actividad", **LO PERMITE** siempre que se cumpla con las condiciones aplicables y acciones de mitigación ambiental y urbanísticas asociadas a cada tipología en los siguientes términos:
- **Tipo 1 (Menor a 500 m2, condición 11 – Acciones de Mitigación Ambiental, Alto Impacto Ambiental MA1, MA2, MA3, MA7 y MA8).**

CONDICIONES:

11. Los establecimientos están sujetos a las disposiciones y perímetros de las actividades económicas previstos en el Código de Seguridad y Convivencia Ciudadana, acuerdos distritales y normas concordantes o reglamentarias.
15. En los Sectores de Interés Urbanístico, se permiten parqueaderos únicamente subterráneos.


ACCIONES DE MITIGACIÓN DE IMPACTOS AMBIENTALES: TIPO DE MITIGACIÓN AMBIENTAL MA1, MA2, MA3 MA7 y MA8.

No	ACCIÓN MITIGACIÓN	DE	CONDICIONES TÉCNICAS
MA1	Control del ruido		Todos los espacios donde se desarrollen usos del suelo, deberán cumplir con los estándares de ruido máximos permitidos, de acuerdo a la Resolución Nacional 627 de 2006 o la norma que lo modifique o sustituya.
MA2	Insonorización interior		Todos los espacios donde se desarrollen usos de alto impacto ambiental, deberán insonorizar las fuentes generadoras de ruido de manera que no se extiendan al medio exterior del espacio que desarrolla el uso de alto impacto. NOTA: La SDA verificará el cumplimiento de esta disposición a lo largo de la operación del uso.
MA3	Adecuada localización del uso de alto impacto ambiental		En el caso de no ser posible la insonorización total al interior de los espacios donde se desarrollen usos de alto impacto ambiental por su complejidad, estos usos deberán localizarse a una distancia no menor a 20 metros, medidos desde el lindero más cercano a predios con usos residenciales, hospitales, guarderías, bibliotecas, sanatorios y hogares geriátricos, para mitigar el impacto.
MA7	Adecuada localización del uso de alto impacto ambiental		En el caso de no ser posible controlar la emisión de olores ofensivos al interior de los espacios donde se desarrollen usos de alto impacto ambiental por su complejidad, estos usos deberán localizarse de acuerdo con las distancias recomendadas en las Resoluciones 1541 de 2013 y 2087 del 2014. Anexo 1, o la norma que las modifiquen, deroguen o sustituyan.
MA8	Áreas de Amortiguamiento	de	Todos los usos que colinden con EEP, deberán localizar prioritariamente las cesiones públicas y espacio privado afecto al uso público colindante a la EEP, y desarrollar estrategias paisajísticas orientadas a la siembra de árboles o construcción de barreras ambientales que mitiguen impactos como emisiones atmosféricas por fuentes fijas y ruido, y el impacto por contaminación lumínica cuando colinden con humedales.

ACCIONES DE MITIGACIÓN DE IMPACTOS URBANÍSTICOS: TIPO DE MITIGACIÓN URBANÍSTICA MU1 y MU3.

No	ACCIÓN MITIGACIÓN	DE	CONDICIONES TÉCNICAS
MU1	Zonas de Transición. Construcción de áreas de transición	de	CONDICIÓN DE LOCALIZACIÓN Para el uso dotacional, comercio y servicios – edificaciones nuevas y ampliaciones: Esta zona de transición deberá ser al aire libre, descubierta y al exterior, salvo en: A. proyectos de ampliaciones que demuestren la imposibilidad de construirlas y B. edificaciones en tratamientos de renovación

² **Servicios Especiales:** Corresponden a los establecimientos cuya actividad principal está destinada a público adulto, para fines de recreación principalmente por cualquiera de estas actividades: a) el expendio de bebidas embriagantes para el consumo dentro del establecimiento; b) el servicio de estancia por horas en residencias o moteles (no inscritos en el Registro Nacional de Turismo); c) encuentros sexuales, incluidas las actividades sexuales pagadas; d) la proyección de contenido sexual explícito no apto para menores de edad, ni que reproduzca, utilice o promueva contenido alusivo a la explotación sexual comercial de niñas, niños y adolescentes, trata de personas y explotación sexual; e) la prestación de servicios donde se ejecuten música o ruidos que puedan afectar la tranquilidad.






CURADORA URBANA 3

ARQ. JUANA SANZ MONTAÑO

NIT: 51.630.853-4

	<p>funcional entre el espacio público y el privado, destinado al tránsito y permanencia de peatones, garantizando su conectividad con la estructura urbana de la ciudad.</p>	<p>urbana, consolidación y sectores consolidados; para estos casos, se podrá proponer una zona de transición al interior de la edificación, en el primer piso y garantizando únicamente, lo siguiente: 1. Aglomeración total de personas al interior de la edificación y 2. La no ocupación del espacio público para actividades derivadas de la edificación como colas, zonas de espera, puntos de control, etc. y 3. La libre circulación de peatones.</p> <p>Para el uso dotacional, comercio y servicios - edificaciones nuevas y ampliaciones: El área de transición debe ser descubierta, salvo que se requiera cubrir parcialmente para efectos de la protección de los peatones máximo hasta el 30% del espacio de transición; dicha cubierta se debe construir con elementos livianos y transparentes como marquesinas o elementos similares. En todo caso, las luces permitidas entre los apoyos estructurales deberán ser las mínimas requeridas por el diseño estructural y debe generar una altura libre mínima de cinco (5) metros.</p> <p>Para el uso dotacional y comercio y servicios - edificaciones nuevas y ampliaciones: El espacio de transición deberá localizarse de manera conexas y directa a los accesos y salidas peatonales de manera proporcional al flujo peatonal que el acceso o salida genere.</p> <p>Para el uso dotacional y comercio y servicios - edificaciones nuevas y ampliaciones: El espacio de transición deberá localizarse de manera articulada en términos funcionales y formales con los elementos del espacio público circundante. Deberá tener acceso directo desde los elementos del espacio público. Para terrenos inclinados o proyectos con diferentes niveles se podrán utilizar soluciones en diferentes niveles, garantizando siempre el tránsito libre y funcional de personas entre el espacio público y el área de transición de manera funcional y accesible.</p> <p>CONDICIÓN DE TAMAÑO</p> <p>Para el uso dotacional - edificaciones nuevas y ampliaciones: Uso dotacional, edificaciones nuevas y ampliaciones: El tamaño del espacio de transición, dependerá de la aplicación del indicador del 0,90 m2 por peatón en momentos de mayor afluencia. El número de usuarios será determinado por el estudio de movilidad pertinente.</p> <p>Para el uso de comercio y servicios - edificaciones nuevas: El tamaño del espacio de transición, será el resultado del área que resulte mayor entre el 5% del área del uso propuesto o el 8% del área útil del predio en el uso.</p> <p>Para el uso de comercio y servicios - ampliaciones: El tamaño del espacio de transición en comercios y servicios con un área total construida en el uso mayor a 2.000 m2, ya sea individual o aglomerada, deberá ser de mínimo el 5% del área construida a ampliar. La anterior área, debe ser adicional a los espacios libres existentes, que en todo caso deben ser iguales o mayores al 8% del área útil del predio.</p> <p>CONDICIÓN FÍSICA</p> <p>Para el uso dotacional y comercio y servicios - edificaciones nuevas y ampliaciones: Estas áreas de transición deberán cumplir con los lineamientos para plazoletas descritos en el capítulo de renaturalización y reverdecimiento del sistema de espacio público, peatonal y para el encuentro</p> <p>Para el uso dotacional, comercio y servicios edificaciones nuevas y ampliaciones: En el marco de la política de reverdecimiento de Bogotá, el espacio de transición podrá contemplar un diseño paisajístico que permita la implementación de elementos naturales (arborización y pradización), en un máximo del 20% de la superficie total del área de transición, según los criterios establecidos en el capítulo de renaturalización y reverdecimiento del sistema de espacio público peatonal y para el encuentro. No obstante, esta zona de transición no deberá obstruir la aglomeración y tránsito libre de personas, el resto de la superficie, deberá ser dura, con un diseño unificado e integrado con el espacio público circundante, que garantice la continuidad visual, formal, funcional y de circulación a nivel del peatón con los elementos del espacio público circundante.</p> <p>Para el uso dotacional, comercio y servicios - edificaciones nuevas y ampliaciones: El objetivo de esta área de transición es único y exclusivo para la aglomeración de usuarios dentro del predio y tránsito libre de peatones, por lo tanto, no se deberán realizar eventos, localización de estructuras móviles y/o actividades complementarias al uso principal sobre estas áreas de transición. Debajo de estas áreas se pueden desarrollar sótanos cumpliendo las normas para sótanos descritas en el presente plan.</p> <p>Para el uso dotacional, comercio y servicios - edificaciones nuevas y ampliaciones: Se podrán utilizar medidas de eficiencia del agua, como superficies permeables, adoquines ecológicos y demás elementos que permitan el almacenamiento y direccionamiento del agua lluvia, lo anterior, sin interrumpir el objetivo principal del área de transición en cuanto a la aglomeración de usuarios al interior del predio y tránsito libre de peatones.</p> <p>Para el uso dotacional, comercio y servicios - edificaciones nuevas y ampliaciones: El área construida a licenciar, base del cálculo del área privada afecta al uso público, en licencias de construcción en la modalidad de ampliación, corresponde al área ampliada y en licencias de construcción en la modalidad de obra nueva corresponde a la totalidad del área a construir.</p>
<p>MU3</p>	<p>Operación completa al interior. Destinación de áreas operativas y funcionales para cargue y descargue,</p>	<p>CONDICIÓN FÍSICA</p> <p>Para el uso dotacional, de comercio y servicios e industria, según el tipo que le sea aplicable esta acción de mitigación - edificaciones nuevas o ampliaciones y para el uso residencial solo edificaciones nuevas: En todo caso, durante el tiempo de operación del proyecto se debe garantizar el buen estado de las vías circundantes del predio, sin perjuicio de lo que determine el estudio de movilidad.</p>





CURADORA URBANA 3

ARQ. JUANA SANZ MONTAÑO

NIT: 51.630.853-4

acumulación de vehículos, parqueo temporal y maniobrabilidad vehicular, con operación completa al interior de la edificación o espacio que desarrolla el uso, que no obstruya la función del espacio público.	Para el uso dotacional, de comercio y servicios e industria, según el tipo que le sea aplicable esta acción de mitigación - edificaciones nuevas o ampliaciones y para el uso residencial solo edificaciones nuevas: La maniobra de los vehículos se deberá realizar dentro del predio, sin generar colas sobre el espacio público y/o vías públicas.
	Para el uso dotacional, de comercio y servicios e industria, según el tipo que le sea aplicable esta acción de mitigación - edificaciones nuevas o ampliaciones y para el uso residencial solo edificaciones nuevas: Los puntos de control de acceso y la capacidad de colas de vehículos que ingresan al estacionamiento de los espacios y/o edificaciones que desarrollan el uso, deben ubicarse al interior del predio.
	Para el uso dotacional, de comercio y servicios e industria, según el tipo que le sea aplicable esta acción de mitigación - edificaciones nuevas o ampliaciones y para el uso residencial solo edificaciones nuevas: No se permite en ningún caso generar bahías de estacionamiento anexas a la vía pública.
	Para el uso dotacional, de comercio y servicios e industria, según el tipo que le sea aplicable esta acción de mitigación - edificaciones nuevas o ampliaciones y para el uso residencial solo edificaciones nuevas: Cuando el Estudio de movilidad lo contemple, se podrán aprobar soluciones de movilidad planteando la utilización del espacio público a través de túneles, vías deprimidas, entre otras. En estos casos, se deberá obtener la correspondiente licencia de intervención y ocupación del espacio público o celebrar el convenio correspondiente con la autoridad administradora del espacio público. En todo caso la circulación peatonal predominará y deberá tener prelación.

*Clasificación de usos artículos 94, 234, 235 y 238, Decreto 555 de 2021.

NOTAS GENERALES:

De conformidad con el artículo 12 del decreto 1203 de 2017, la expedición de este concepto no otorga derechos ni obligaciones a su peticionario y no modifica los derechos conferidos mediante licencias que estén vigentes o que hayan sido ejecutadas. Es de resaltar que según lo estipulado en el parágrafo del artículo 242, del Decreto Distrital 555 de 2021 "Sólo se adquiere el derecho a desarrollar un uso permitido una vez cumplidas integralmente las obligaciones normativas generales y específicas, y previa obtención de la correspondiente licencia".

Este concepto se expide con base en la información suministrada por el solicitante, la cual recibimos bajo el principio Constitucional de la buena fé; cualquier inconsistencia dejará sin efecto el contenido del mismo.

Cordialmente

ARQ. JUANA SANZ MONTAÑO
CURADORA URBANA 3

ELABORÓ: AUX. CRISTIAN RINCON
REVISÓ: ARIQ. EDISON MORA

