



CURADORA URBANA 3

ARQ. JUANA SANZ MONTAÑO

NIT: 51.630.853-4

Curaduría Urbana No 3 de Bogotá D.C / Salida

Fecha: 25/08/2025 4:14:16 p. m.

Salida VUR No: 25-3-17413

Concepto: 254539

Tipo Documento: Concepto de Norma

Bogotá D.C.,

25 AGO 2025

Señores:

GRUPO GIRA SAS

llinasricardo@gmail.com

La Ciudad

REFERENCIA: **CONCEPTO DE NORMA CU3-25-4539**

Respetados Señores:

En atención a su solicitud, me permito informarles que de conformidad con el Decreto Distrital 555 del 29 de diciembre de 2021 "Por el cual se adopta la revisión general del Plan de Ordenamiento Territorial de Bogotá D.C.", el predio presenta la siguiente estructura normativa:

ZONIFICACIÓN

DIRECCIÓN ACTUAL: KR 21 86 05	CHIP: AAA0086LKWW
LOCALIDAD: BARRIOS UNIDOS	URBANIZACIÓN: LOS PINOS
UPL: BARRIOS UNIDOS	Decreto: Anexo 6 Decreto 555 de 2021
Área de Actividad: AAERVIS (Estructurante)	Zona: Receptora Vivienda de Interés Social
Sistema de Movilidad: No cuenta con frente o costado a malla vial arterial o malla vial intermedia.	Tratamiento: Conservación (CO/B2)

De acuerdo con la información suministrada y revisada la base de Datos Geográfica de la secretaria Distrital de Planeación, el predio presenta las siguientes condiciones:

1. **El predio corresponde a Bien de Interés Cultural del grupo urbano;** Conforme al régimen de autorizaciones de la Estructura Integradora de Patrimonios, **cualquier intervención que se pretenda realizar en el predio objeto de consulta, deberá ser autorizada por el Instituto Distrital de Patrimonio Cultural.**
2. El predio está catalogado con el nivel de Intervención 4. Esto indicado en el artículo 345 del Decreto 555 de 2021, "Niveles de intervención y tipos de obras permitidas en Bienes de Interés Cultural".

(...)

3. Los inmuebles sin valores y lotes sin edificar al interior de los Sectores de Interés Urbanístico corresponden al Nivel 4.

(...)"

USOS

Los usos en los Bienes de Interés Cultural serán los establecidos en el área de actividad correspondiente, con excepción de los usos de bodegas, servicios al automóvil, industria mediana o





pesada y servicios especiales, y todos aquellos indicados en el cuadro de usos del presente Plan, salvo que se demuestre en el marco del anteproyecto que el uso corresponde con el originalmente establecido para el inmueble.

Los usos del suelo permitidos para el **ÁREA DE ACTIVIDAD ESTRUCTURANTE**, se establecen en función de rangos de tamaño del área construida y sus condiciones de localización y de implantación. Adicionalmente, están sujetos a las acciones de mitigación de impactos urbanísticos (Artículo 248 – Decreto 555 de 2021), acciones de mitigación de impactos ambientales (Artículo 245 – Decreto 555 de 2021) y acciones de mitigación de impactos de movilidad (Artículo 250 – Decreto 555 de 2021).

Para la implantación o reconocimiento de los usos de comercio y servicios, el interesado deberá auto declarar ante la autoridad ambiental la elección de cada uno de los aspectos o características relacionadas con el ejercicio de la actividad que se desea implantar o reconocer, conforme a lo definido en la tabla del artículo 246 del Decreto 555 de 2021. Para el caso del uso industrial, la clasificación estará dada según el artículo de clasificación del uso industrial (Artículo 238 Decreto 555 de 2021).

En relación con su consulta específica para el uso de **DOTACIONALES – SERVICIOS DEL CUIDADO TIPO 1 – EDUCACIÓN SUPERIOR, EDUCACIÓN PARA EL TRABAJO DESARROLLO Y TALENTO HUMANO Y EDUCACIÓN TÉCNICA TECNOLÓGICA PARA LA CIENCIA Y LA INNOVACIÓN**, clasificados estos como Equipamiento, Educación superior, educación para el trabajo, desarrollo y talento humano, y educación técnica, tecnológica, para la ciencia e innovación¹ - Equipamientos Tipo 1 (*Las Edificaciones que se destinen a uso dotacional con área construida menor o igual a 4000 m2 de área construida*), el artículo 243 "Usos permitidos por área de actividad", **LO PERMITE** siempre que se cumpla con lo siguiente:

- **DOTACIONAL TIPO 1 (ACCIONES DE MITIGACIÓN AMBIENTAL MA1 Y MA8).**
 - Se deberá cumplir con lo establecido en la Resolución 1326 de 2023 "Por medio del cual se reglamentan los Estándares de Calidad Espacial para el conjunto de equipamientos, espacios, edificaciones, estructuras especiales, instalaciones, infraestructura o unidades móviles y construcciones no convencionales y /o temporales, establecido en el Decreto Distrital 555 de 2021 Plan de Ordenamiento Territorial Bogotá Reverdece 2022-2035, y se dictan otras disposiciones."

ACCIONES DE MITIGACIÓN DE IMPACTOS AMBIENTALES: TIPO DE MITIGACIÓN AMBIENTAL MA1 Y MA8.

No	ACCIÓN MITIGACIÓN	DE	CONDICIONES TÉCNICAS
MA1	Control del ruido		Todos los espacios donde se desarrollen usos del suelo, deberán cumplir con los estándares de ruido máximos permitidos, de acuerdo a la Resolución Nacional 627 de 2006 o la norma que lo modifique o sustituya.
MA8	Áreas Amortiguamiento	de	Todos los usos que colinden con EEP, deberán localizar prioritariamente las cesiones públicas y espacio privado afecto al uso público colindante a la EEP, y desarrollar estrategias paisajísticas orientadas a la siembra de árboles o construcción de barreras ambientales que mitiguen impactos como emisiones atmosféricas por fuentes fijas y ruido, y el impacto por contaminación lumínica cuando colinden con humedales.

*Clasificación de usos artículos 94, 234, 235 y 238, Decreto 555 de 2021.

CONDICIONES DE LOCALIZACIÓN E IMPLANTACIÓN DE EQUIPAMIENTOS

¹ *Educación superior, educación para el trabajo, desarrollo y talento humano, y educación técnica, tecnológica, para la ciencia e innovación. Aquellos destinados a la formación académica de población joven y adulta, incluyendo: instituciones de educación superior; educación para el trabajo y desarrollo Humano; centros tecnológicos y técnicos; y escuelas de formación artística, así como los espacios destinados para la prestación complementaria de servicios de bienestar que permitan el funcionamiento del servicio educativo, entre ellos residencias estudiantiles. No se consideran como servicios de educación los que alberguen enseñanza automovilística, estética, idiomas, gastronomía, turismo, o instituciones de educación abierta, a distancia o virtual, que no incluyan ambientes de aprendizaje según lo definido en la NTC 4595 de 2020 o la norma que le modifique, sustituya o haga sus veces.*





Con excepción de los nuevos cementerios, hornos crematorios y plantas de beneficio, los **equipamientos** se pueden localizar en todas las áreas de actividad del suelo urbano, cumpliendo las siguientes condiciones de implantación:

1. Se deberá garantizar el cumplimiento de las condiciones de accesibilidad universal a la edificación que contiene el acceso principal del equipamiento.
2. El predio en el que se sitúe el proyecto no puede localizarse en zonas declaradas como suelo de protección por riesgo determinadas por la autoridad competente.
3. Cumplir con las condiciones ambientales y de salubridad de acuerdo con las normas vigentes al respecto en cada materia.

OBLIGACIÓN URBANÍSTICA DE CESIÓN EN SUELO PARA ESPACIO PÚBLICO

Para el desarrollo el desarrollo del predio, la obligación urbanística de cesión en suelo para espacio público corresponde al 15% del área de terreno.

FORMA DE CUMPLIMIENTO DE LA OBLIGACIÓN URBANÍSTICA DE CESIÓN EN SUELO PARA ESPACIO PÚBLICO

El cumplimiento de la obligación urbanística definida en el artículo precedente se hará de la siguiente manera:

1. Cesión en suelo para espacio público en sitio. Cuando la cesión es en sitio, se debe dar cumplimiento a las normas comunes sobre condiciones de cesiones para espacio público en tratamientos urbanísticos que forman parte del presente Plan. En todo caso, su localización se deberá reglamentar en el marco de los Planes Especiales de Manejo y Protección o del Plan Para los Patrimonio Vitales del Sector de Interés Urbanístico que se formule con posterioridad al presente Plan. Hasta tanto no se reglamenten dichos instrumentos toda obligación de cesión de suelo independientemente del área a ceder, deberá cumplirse mediante pago compensatorio.

2. Pago compensatorio en Dinero. El pago compensatorio se efectuará al fondo cuenta o el mecanismo establecido para tal fin, de acuerdo con el artículo precedente los proyectos que deban cumplir con pago compensatorio en dinero tendrán que aplicar la siguiente fórmula:

$$V_{comp} = CSs * V_{cat} * k$$

Donde:

V_{comp}: valor a compensar por obligación en suelo, en pesos (COP)

CSs: Área a ceder en sitio, en m² de suelo

V_{cat}: Valor catastral del AT definido por la Unidad Administrativa Especial de Catastro Distrital.

k= el valor k se calculará con la siguiente progresividad. Adicionalmente, podrá ser reglamentado por la Secretaría Distrital de Planeación, en ningún caso podrá ser inferior a 0,3.²

² Ver Resolución 2103 del 24 de diciembre de 2024 "Por la cual se reglamenta la progresividad del factor "k y d" establecida en los artículos 318, 327 y 367 del Decreto Distrital 555 de 2021, y el factor de descuento establecido en el artículo 4 del Decreto Distrital 506 de 2023, en lo relacionado con la forma de cumplimiento de la obligación urbanística de cesión en suelo para espacio público"

JUANA S
CURADORA URBANA 3



CURADORA URBANA 3

ARQ. JUANA SANZ MONTAÑO

NIT: 51.630.853-4

a. Hasta el 31 de diciembre de 2024 así: **k=0,30**

b. Hasta el 31 de diciembre de 2027 así: **k=0,30**

c. Desde el 1 de enero de 2028 así: **k=0,50**

EL POLO	
FICHA F4	Código de plano original 308/4
SUBSECTOR	B
ALTURA MÁXIMA (EN PISOS)	2 (dos)
ANTEJARDÍN	<p>Nota 2. Los antejardines existentes deben mantenerse conservando sus condiciones originales. No se permiten estacionamientos en antejardín. En ningún caso puede ser cubierto. El antejardín no puede tratarse como zona dura a excepción de las áreas requeridas para el acceso peatonal y el acceso a garajes. Se deberá dar continuidad a los antejardines existentes.</p> <p>Nota 5. La dimensión de los BIC del sector.</p>
AISLAMIENTO LATERAL	<p>Nota 6. Los predios que puedan acceder a mayores alturas, deben plantear transición de alturas (escalonamiento) como medida de mitigación de culatas con respecto a sus colindantes. La dimensión sobre la línea de fachada no será menor a 3. Los aislamientos posteriores se regulan así: para edificaciones de 1 a 3 pisos el aislamiento es de 3 metros y para edificaciones de 4 a 5 pisos el aislamiento es de 4 metros. En predios esquineros el aislamiento posterior corresponde a un patio en la esquina interior del predio con dimensiones según las mencionadas anteriormente. El aislamiento se exige a nivel de terreno y no puede ser cubierto. En todos los casos se debe buscar la posibilidad de empatar los aislamientos de nuevos proyectos con los ya existentes en edificaciones permanentes y no se deben generar culatas.</p>
AISLAMIENTO POSTERIOR	
ÍNDICE DE OCUPACIÓN	0.7
ENBLOBE	Se permite
CERRAMIENTO	<p>Nota 8. Según lo establecido en el tratamiento de conservación.</p> <p>En los predios Nivel 4 se podrá autorizar nuevos cerramientos de manera excepcional, cuando el Instituto Distrital de Patrimonio Cultural considere que el predio nivel 4 debe contar con un cerramiento con el fin de conservar la homogeneidad del Sector de Interés Urbanístico o la del Bien de Interés Cultural con que colinde. Dichos cerramientos deberán conservar las características tipológicas y morfológicas de los cerramientos del sector.</p> <p>Los cerramientos al interior del predio se regulan por lo establecido en el articulado del Plan de Ordenamiento Territorial y el Manual de normas comunes a los tratamientos urbanísticos.</p>
SÓTANO Y SEMISÓTANO	No se permite

NOTAS GENERALES

- En ningún caso se puede generar culatas.





- Para el manejo de fachadas, se deben mantener tonalidades y texturas originales. Se prohíbe el uso de fachaleta y demás enchapes que no sean propios de la edificación. El acabado debe responder al contexto general del conjunto urbano. No se permite la instalación de elementos adosados ni sobre las cubiertas a excepción del sistema de señal de televisión, del sistema de gas y del sistema de ventilación de los calentadores de paso, los cuales deben buscar la mejor solución para su instalación, logrando integración con el conjunto urbano. No se permiten vidrios con texturas, vidrios espejo ni cortinas metálicas.
- Se permite la subdivisión solamente a través del régimen de propiedad horizontal.
- El índice de construcción es el resultante de la aplicación correcta del índice de ocupación y la altura y los aislamientos para los subsectores.
- No se permiten voladizos.
- Cualquier intervención está supeditada a la evaluación previa por parte de IDPC.

EQUIPAMIENTO COMUNAL PRIVADO

Elementos del Equipamiento Comunal Privado ECP

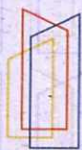
Áreas que se pueden contabilizar como ECP	Áreas que no se pueden contabilizar como ECP
<ul style="list-style-type: none"> • Antejardines • Zonas verdes • Plazoletas • Áreas de disfrute para la comunidad • Áreas de acondicionamiento físico • Salones comunales • Áreas de estar • Áreas de administración y porterías • Baños públicos o comunales • Depósitos de uso común • El porcentaje restante de destinación de ECP puede corresponder, además de las áreas contabilizables como ECP, a estacionamientos para: bicicletas u otros vehículos de micro movilidad, vehículos para personas en condición de discapacidad, y vehículos eléctricos y/o de cero emisiones, así como sus áreas de maniobra. 	<ul style="list-style-type: none"> • Áreas de estacionamientos y circulación vehicular • Cuartos de bombas o de mantenimiento • Subestaciones eléctricas • Cuartos de acopio • Shut de basuras • Depósitos privados • Áreas de circulación para acceder a las unidades privadas

Exigencia de equipamiento comunal privado

Los proyectos destinados a usos diferentes al residencial con más de 800 m2 de área construida en el uso, deberán prever equipamiento comunal privado, de acuerdo con las áreas definidas a continuación:

Exigencia mínima de ECP	Tratamientos de Conservación





Usos diferentes al Residencial	• 10 m2 por cada 120 m2 de área construida en el uso.
1. El equipamiento comunal privado debe tener acceso directo desde las áreas comunes que no sean de uso exclusivo.	
2. Cuando se plantean usos distintos en un mismo proyecto, el cálculo de ECP se debe realizar sobre el área construida en el uso para cada uno de los usos planteados.	
3. En proyectos de uso residencial en las categorías de Vivienda Colectiva y Soluciones Habitacionales con Servicios de cinco (5) o más unidades, que compartan áreas comunes, se exige equipamiento comunal privado, según las disposiciones del Decreto Distrital 122 de 2023, y las normas que lo adicionen, modifiquen o complementen.	
4. No se exigirá equipamiento comunal privado a los inmuebles con niveles de intervención 1, 2 y 3, regulados por las normas del tratamiento de Conservación, según lo dispuesto en el numeral 3 del artículo 559 del Decreto Distrital 555 de 2021.	
5. Cuando se trate del reuso parcial o total de edificaciones existentes para proyectos de vivienda no se exigirá equipamiento comunal privado adicional. (Ver artículo 271 del Decreto Distrital 555 de 2021).	

Destinación del equipamiento comunal privado

Porcentaje mínimo del área de ECP exigida	Destinación del ECP
40%	Zonas verdes y recreativas en áreas libres
20%	Servicios comunales en áreas construidas
Restante	Puede destinarse a: estacionamientos para bicicletas u otros vehículos de micro movilidad, para personas en condición de discapacidad, y sus áreas de maniobra.

• NORMAS COMUNES SOBRE ESTACIONAMIENTOS

Normas para estacionamientos asociados a los usos urbanos.

Los estacionamientos en el área urbana de la ciudad deben responder a las necesidades de movilidad sostenible del Distrito Capital y contribuir a consolidar dinámicas que privilegien los desplazamientos peatonales, en vehículos de micromovilidad y en transporte público.

La provisión de estacionamientos para vehículos motorizados particulares que incluye cupos para motocicletas, tanto privados como de visitantes, se define a partir de las áreas de actividad y deben atender los porcentajes mínimos y máximos establecidos en la siguiente tabla de acuerdo con el subsector donde se localicen. **El porcentaje de área destinada a estacionamientos incluye únicamente zonas de parqueo, maniobra y circulación vehicular.**

Área de actividad	EXIGIDO	OPCIONAL	
	% área mínima destinada para estacionamientos sobre el área construida del proyecto para el cálculo de estacionamientos	% área máxima destinada para estacionamientos sobre el área construida del proyecto para el cálculo de estacionamientos	% área adicional destinada para estacionamiento sujeta a pago compensatorio calculado sobre el área construida del proyecto para el cálculo de estacionamientos
Estructurante - Receptora de vivienda de	No se exige un mínimo de área destinada a estacionamientos	Hasta el 10%	Hasta el 15%

ARQ. JUANA SANZ MONTAÑO



interés social.			
-----------------	--	--	--

Nota 1: Los porcentajes (%) de áreas mínimas exigidas en la tabla anterior se encuentran incluidas dentro del área máxima permitida definida en la misma. Los porcentajes (%) de área adicional destinada para estacionamiento sujeta a pago compensatorio son adicionales a los porcentajes de área máxima permitida.

Nota 2. Solo se permite el desarrollo de estacionamientos en superficie en proyectos en los que se destine más del 50% del área construida para el cálculo de estacionamientos a usos residenciales de vivienda tipo VIS y/o VIP que no impidan el desarrollo de fachadas activas o medidas de relaciones directas de las fachadas con el espacio público; o en aquellos proyectos en los cuales los estacionamientos se localicen en zonas que no colinden con espacio público, con zonas afectas al uso público y en zonas que no impidan el desarrollo de fachadas activas o medidas de relaciones directas de las fachadas con el espacio público.

Nota 3. Los porcentajes (%) de área mínima, máxima y adicional destinada a estacionamientos, no se incluyen dentro del índice de construcción para efectos del cálculo de pago de cargas urbanísticas y deben ser calculadas de manera diferenciada por cada uso desarrollado en el proyecto.

Nota 4. La exigencia de estacionamientos se podrá cumplir utilizando diferentes tipos de parqueo automatizado, para lo cual la superficie de cada nivel de cupo de parqueo que se genere será considerada como parte del área destinada a estacionamientos.

Nota 5. Los porcentajes (%) de área mínima, máxima y adicional destinada a estacionamientos establecidos en la tabla anterior podrán ser modificados por la administración distrital en el corto y mediano plazo del Decreto 555 de 2021, en el marco de la política de gestión de la demanda definida en el Plan de Movilidad Sostenible y Segura, para lo cual la Secretaría Distrital de Movilidad deberá realizar un análisis integral que identifique la necesidad de realizar las mencionadas modificaciones.

Nota 6. Cuando se plantee la provisión de número de cupos de estacionamientos cubiertos superior a los mínimos, máximos y adicionales generados por la aplicación de los artículos 389 y 390 del Decreto Distrital 555 de 2021, su área cuenta como área construida para el cumplimiento de obligaciones urbanísticas, aplicables según cada tratamiento. Los estacionamientos que superen los mínimos, máximos y adicionales, no se podrán ubicar en las áreas libres de la edificación.


Nota 7. Si el área mínima exigida para estacionamientos es inferior a la dimensión mínima del cupo de estacionamiento de vehículos motorizados, se deberá proveer un cupo con las dimensiones mínimas.

Nota 8. El área construida para el cálculo de estacionamientos corresponde a la definida en el artículo 390 del Decreto Distrital 555 de 2021. No obstante, para la vivienda colectiva y soluciones habitacionales con servicios aplica lo definido en el artículo 10 del Decreto Distrital 122 de 2023, o la norma que lo modifique, complemente o sustituya.

Nota 9. La provisión de estacionamientos establecida en las normas para estacionamientos asociados a los usos urbanos, consignadas en el artículo 389 del Decreto Distrital 555 de 2021, no aplica para el uso de Comercio y Servicios en la categoría de Servicios de Parqueadero.

Nota 10. El pago compensatorio de estacionamientos, contemplado como excepción en el párrafo 2 del artículo 390A del Decreto Distrital 555 de 2021, se calcula según los porcentajes previstos en el mismo artículo para las áreas adicionales destinadas a estacionamientos.

Área construida del proyecto para el cálculo de estacionamientos



Para efectos del cálculo de los porcentajes (%) mínimos, máximos y adicionales de área destinada para estacionamientos, el área construida del proyecto equivale a la suma de la superficie de todas las áreas cubiertas, con exclusión de:

1. Áreas cubiertas para la provisión de estacionamientos asociados a los usos urbanos
2. Áreas construidas de sótanos y semisótanos.
3. Áreas destinadas al uso de servicios de parqueadero

Cuando se desarrollen proyectos con mezcla de usos, para el cálculo de las áreas mínimas, máximas y adicionales establecidas en la presente sección, el área construida del proyecto para el cálculo de estacionamientos debe hacerse por cada uso, el cual debe incluir el área privada definida para cada uno, y el porcentaje de las demás áreas del proyecto que sea equivalente a la participación de cada uso en las áreas privadas del mismo.

Pago compensatorio por el porcentaje de área adicional destinada a estacionamientos.

Los desarrollos inmobiliarios que sobrepasen el porcentaje de área máxima destinada para estacionamientos hasta los porcentajes (%) de área adicional establecidos anteriormente, deberán efectuar pago al fondo compensatorio de estacionamientos.

El pago compensatorio por el área adicional destinada a estacionamientos será el resultante de multiplicar el número de metros cuadrados adicionales destinados a estacionamientos, por los porcentajes definidos en este párrafo, por el Valor de referencia definido por la Unidad Administrativa Especial de Catastro Distrital para el predio donde se realice la actuación urbanística, así:

Hasta el 31 de diciembre de 2024
5% del valor de referencia

Hasta el 31 de diciembre de 2027
8% del valor de referencia

A partir del 1 de enero de 2028
10% del valor de referencia

Nota 1. Los pagos compensatorios serán efectuados al Instituto de Desarrollo Urbano (IDU), entidad que estará a cargo de su administración. Los recursos del Fondo para el pago Compensatorio de estacionamientos se utilizarán para la financiación y cofinanciación de proyectos de estacionamientos de conexión al sistema de transporte y proyectos de transporte sostenible: transporte público y no motorizado. El IDU y la administración distrital podrán reglamentar los procedimientos de liquidación y recaudo de dicha compensación.

Nota 2. No se permite el pago compensatorio para los porcentajes de área mínima destinada a estacionamientos, salvo en los casos que se especifique para el Tratamiento Urbanístico de Conservación, en proyectos desarrollados en tratamiento de mejoramiento integral y en aquellos predios sin posibilidad de acceso vehicular a los mismos.

- **Área mínima destinada a estacionamientos obligatorios de bicicletas u otros vehículos de micro movilidad**

Para el uso residencial, el área mínima destinada a estacionamientos obligatorios de bicicletas u otros vehículos de micro movilidad y sus áreas de circulación, es la resultante de multiplicar el número de viviendas por un (1,00) m².



CURADORA URBANA 3

ARQ. JUANA SANZ MONTAÑO

NIT: 51.630.853-4

Para los usos no residenciales, con un área construida para el cálculo de estacionamientos igual o superior a 100 m², el área mínima destinada a estacionamientos obligatorios de bicicletas u otros vehículos de micro movilidad es la resultante de multiplicar un (1,00) m² par cada 100 m² de área construida para el cálculo de estacionamientos.

El área resultante se puede cumplir en superficie (horizontal o vertical) o en niveles superpuestos, empleando alternativas tecnológicas.

Las áreas de estacionamientos previstas en este literal, corresponden a estacionamientos de bicicletas u otros vehículos de micro movilidad, señalados en la Circular Externa No. 11 de 2021 de la Secretaria de Movilidad o la disposición que la modifique, complemente o sustituya.

El área construida exigida para estacionamientos de bicicletas y otros vehículos de micro movilidad, así como para su infraestructura complementaria, no cuenta como área construida para efecto del cálculo de obligaciones urbanísticas.

El área construida utilizada para estacionamientos de bicicletas u otros vehículos de micro movilidad, así como para su infraestructura complementaria, no cuenta en el cálculo de áreas mínima, máxima y adicional para estacionamientos, previstas en el artículo 389 del Decreto Distrital 555 de 2021.

El área construida utilizada para estacionamientos de bicicletas u otros vehículos de micro movilidad, así como para su infraestructura complementaria, puede contabilizarse dentro del Equipamiento Comunal Privado, como parte del porcentaje de destinación restante.

Se permite la localización de estos estacionamientos en el piso de acceso, sótano o semisótano. Se permite también en otros niveles, en cuyo caso se debe contar con rampas y/o superficies de circulación natural o mecánica, que permitan el tránsito de bicicletas sin interrumpir los flujos peatonales.

- **Cupos accesibles para personas en condición de discapacidad**

En los proyectos en los cuales se provean estacionamientos asociados a los usos urbanos, se debe destinar el 2% del total de cupos habilitados, a cupos de estacionamientos para personas en condición de discapacidad, con provisión mínima de uno (1). Se exceptúan de esta disposición los proyectos con usos dotacionales de salud.

Los espacios habilitados para cupos de estacionamientos para personas en condición de discapacidad deben estar debidamente señalizados con el símbolo internacional de accesibilidad, y cumplir con las dimensiones y características previstas en estas normas y demás normas concordantes.

El área destinada a la provisión de cupos de estacionamientos para personas en condición de discapacidad, y sus áreas de maniobra, no cuentan en el cálculo de áreas mínima, máxima y adicional para estacionamientos, previstas en el artículo 389 del Decreto Distrital 555 de 2021. Estos estacionamientos cuentan como parte del porcentaje de área estacionamientos exigidos.

El área destinada a la provisión de cupos de estacionamientos para personas en condición de discapacidad, y sus áreas de maniobra, puede contabilizarse dentro del Equipamiento Comunal Privado, dentro del porcentaje de destinación restante.

Las fracciones decimales que resulten de la aplicación de la exigencia de estacionamientos no generan cupos adicionales.





Cuando en un proyecto deba preverse mínimo, o sea planteado, un (1) cupo de estacionamiento, este debe corresponder al previsto para personas en condición de discapacidad.

- **Estacionamientos preferenciales para vehículos eléctricos y/o de cero emisiones**

En los proyectos de usos residenciales, de comercio y servicios y de equipamientos, en los cuales se provean estacionamientos asociados a los usos urbanos, y los proyectos que incluyan vivienda de interés social y vivienda de interés prioritaria que plantee estacionamientos para vehículos privados, se debe destinar el 2% del total de cupos habilitados, a cupos de estacionamientos preferenciales para vehículos eléctricos y/o de cero emisiones, con provisión mínima de uno (1), así como su respectiva infraestructura de recarga.

El porcentaje de exigencia aquí señalado se aumenta progresivamente en función del tipo de proyecto, en los términos señalados en el artículo 213 del Decreto Distrital 555 de 2021.

Los estacionamientos preferenciales para vehículos eléctricos y/o de cero emisiones, así como las instalaciones de carga o repostaje, están sujetos a las disposiciones contenidas en la Ley 1964 de 2019, el Decreto Nacional 191 de 2021, y normas que les modifiquen, adicionen o sustituyan, así como a las demás disposiciones aplicables en esta materia.

Los estacionamientos preferenciales para vehículos eléctricos y/o de cero emisiones, así como las instalaciones de carga o repostaje, están sujetos a las disposiciones contenidas en la Ley 1964 de 2019, el Decreto Nacional 191 de 2021, y normas que les modifiquen, adicionen o sustituyan, así como a las demás disposiciones aplicables en esta materia.

El área destinada a la provisión de cupos de estacionamientos preferenciales para vehículos eléctricos y/o de cero emisiones, y sus áreas de maniobra, no cuentan en el cálculo de áreas mínima, máxima y adicional para estacionamientos, previstas en el artículo 389 del Decreto Distrital 555 de 2021. Estos estacionamientos cuentan como parte del porcentaje de área estacionamientos exigidos.

El área destinada a la provisión de cupos de estacionamientos preferenciales para vehículos eléctricos y/o de cero emisiones, y sus áreas de maniobra, puede contabilizarse dentro del Equipamiento Comunal Privado, dentro del porcentaje de destinación restante.

Las fracciones decimales que resulten de la aplicación de la exigencia de estacionamientos no generan cupos adicionales.

Cuando en los proyectos se provea solo un estacionamiento asociado a los usos urbanos, no se exige el estacionamiento para vehículos eléctricos y/o de cero emisiones; en estos casos se debe dar prioridad al estacionamiento para personas en condición de discapacidad.

- **Estacionamientos exigidos según necesidades de funcionamiento de los usos**

Adicionalmente al porcentaje de área mínima exigida para estacionamientos, se deben proveer cupos de estacionamientos y áreas de maniobra al interior del predio, según las necesidades de funcionamiento, tales como:

- Vehículos de carga, áreas de cargue y descargue, y para la operación completa, en el marco de las acciones de mitigación aplicables.



- Buses escolares o vehículos escolares de más de cinco (5) pasajeros.
- Coches fúnebres.
- Ambulancias.
- Vehículos de emergencias y/o bomberos.

El área destinada a la provisión de cupos de estacionamientos exigidos según necesidades de funcionamiento, y sus áreas de maniobra, no cuenta como área construida para el cálculo de estacionamientos, ni hace parte de las áreas mínima, máxima y adicional para la provisión de estacionamientos, del artículo 389 del Decreto Distrital 555 de 2021, ni tampoco cuenta como área construida para el cálculo de obligaciones urbanísticas o como equipamiento comunal privado.

Las regulaciones de estacionamientos en los Bienes de Interés Cultural corresponden a las definidas en el artículo 339 del Decreto Distrital 555 de 2021 y el Anexo No. 6 "Manual de normas urbanísticas para el tratamiento de Conservación".

El área destinada a la provisión de cupos de estacionamientos exigidos según necesidades de funcionamiento, y sus áreas de maniobra, podrá estar sujeta al control de la Secretaría Distrital de Movilidad.

- **Medidas de control sobre la operación de los estacionamientos**

Las medidas de control sobre la operación de los estacionamientos son las siguientes:

El ingreso al estacionamiento deberá garantizar que su operación no produzca filas de vehículos sobre las vías públicas de conformidad con las acciones de mitigación de impactos urbanísticos previstas en el artículo 248 del Decreto Distrital 555 de 2021, así como de lo que establezca el estudio de movilidad aprobado por la Secretaría Distrital de Movilidad, en los casos en los que éste aplique.

Las zonas para la construcción de estacionamientos asociados a usos urbanos y aquellos estacionamientos que hagan parte de la red de estacionamientos públicos y privados de conexión al Sistema de Transporte, serán los que vincule a esta red la Secretaría Distrital de Movilidad.

La disposición de los cupos para los estacionamientos deberá estar delimitada en los planos correspondientes a las licencias urbanísticas, y demarcada al momento que los estacionamientos sean abiertos al público. Estos estacionamientos deberán ser provistos de la infraestructura para el aseguramiento y protección de las bicicletas. La verificación de esta exigencia estará a cargo de las Alcaldías Locales.

- **Localización de accesos y salidas vehiculares respecto del espacio público**

Los accesos y salidas vehiculares de estacionamientos están sujetos a la siguiente regulación:

Deben plantearse desde la vía con circulación vehicular de menor dimensión de ancho mínimo, de acuerdo a los tipos de calle establecidos en el artículo 155 del Decreto Distrital 555 de 2021.

Los accesos y salidas vehiculares deben localizarse a más de quince (15,00) metros de la intersección, medida desde la finalización del radio del sardinel de las intersecciones viales. Ahora bien, si el frente de

MONTAÑO



predio no permite el cumplimiento de esta medida, se deberá localizar el acceso a la mayor distancia posible de las intersecciones.

En predios frente a vías de la malla vial arterial, el acceso o salida vehicular, se debe plantear en virtud del siguiente orden jerárquico:

Opción 1	Por vía vehicular de la malla vial local o intermedia, existente o proyectada.
Opción 2	De no ser posible el cumplimiento de ninguna de la opción anterior, el acceso se debe plantear en forma directa desde la vía arteria.

Para predios con frente mayor a cincuenta (50,00) metros, cuyo (mico frente se localice sobre la malla vial arterial, el acceso y/o salida se debe plantear por calzada de servicio paralela, según medidas mínimas señaladas en este manual. La calzada de servicio paralela debe garantizar la continuidad y conectividad de los flujos vehiculares al igual que la de las zonas peatonales. La calzada de servicio paralela puede ser planteada para un acceso predial o de manera conjunta para el acceso a varios predios que sean objeto de licenciamiento urbanístico.

Los predios que cuentan con accesibilidad a través de Malla Vial Arterial, aprobada mediante las licencias correspondientes, mantendrán esta accesibilidad mientras se conserven las condiciones otorgadas por la licencia original. Cuando se planteen modificaciones a dichas licencias que impliquen mayor número de cupos de estacionamiento, mayor área destinada para esta actividad, mayor rotación en el ingreso y salida de vehículos, mayores intensidades de usos o adición de usos que varíen las condiciones de atracción y generación de viajes, les serán aplicables las condiciones de accesibilidad definidas en el orden jerárquico establecido en este literal para el otorgamiento de las licencias urbanísticas, de acuerdo con la aplicación de las acciones de mitigación y lo que se defina en la aplicación del artículo 250 del Decreto Distrital 555 de 2021.

En predios con frente a vías que tengan la misma dimensión, el acceso podrá plantearse por cualquiera de ellas, teniendo en cuenta las disposiciones señaladas anteriormente para la malla vial arterial.

En predios frente a vías de la malla vial local o intermedia, existentes o proyectadas, los accesos y salidas de estacionamientos se regulan así:

Características del proyecto	Cupos de estacionamiento de vehículos motorizados proyectados	
	Hasta 50 unidades	Más de 50 unidades
Proyecto con frente solo a 1 un costado de manzana	Se permite un único acceso vehicular que cumplirá ambas condiciones de acceso y salida.	Se exige el acceso y salida vehicular separados.
Proyecto frente a 2 o más costados de manzana	Se permite el acceso y salida vehicular separados.	Se exige el acceso y salida vehicular separados.

- **Dimensionamiento de accesos y salidas vehiculares**

El ancho mínimo del acceso o salida a los espacios destinados para estacionamiento de vehículos al

ARQ. JUANA SANZ MONTAÑO



interior de los predios es de 2,50 metros para usos residenciales y de 3,00 metros para usos no residenciales.

En los proyectos en los cuales se planteen más de 500 cupos de estacionamiento para vehículos motorizados, se deben plantear accesos y salidas de forma independiente, con carriles de ancho mínimo de 5,00 metros.

- **Características de los accesos y salidas vehiculares**

Deben garantizar la continuidad para el libre tránsito de los peatones desde el espacio público hasta los accesos peatonales de las edificaciones, cumpliendo con las normas que permitan la movilidad y accesibilidad para personas en condición de discapacidad.

Pueden compartir acceso y circulación con las bicicletas u otros vehículos de micro movilidad, garantizando condiciones seguras para el ingreso y salida de estas medias de transporte. Cuando se planteen más de 50 cupos para el parqueo de bicicletas, se deberán delimitar los flujos con demarcación o segregación física, con una dimensión igual o mayor a 1,25 metros.

Para predios con frente igual o superior a 8,00 metros, la dimensión de los accesos y salidas vehiculares no debe superar el 50% de la fachada, y se debe garantizar que el acceso peatonal sea independiente a estos.

Se permite compartir la circulación para bicicletas u otros vehículos de micro movilidad con las circulaciones peatonales, siempre y cuando se garantice una dimensión igual o mayor a 1,25 metros libres adicionales a los mínimos exigidos para la circulación peatonal, y que su acceso sea independiente al de los demás medios de transporte.

Los accesos y salidas vehiculares, pueden efectuarse mediante rampas y sistemas elevadores de vehículos (ascensores y similares). La rampa para salvar el desnivel entre la calzada y el andén deberá localizarse en la Franja de paisajismo y para la resiliencia urbana, de forma que la franja de circulación peatonal sea constante, de acuerdo con los parámetros determinados en el Manual de Espacio Público adoptado mediante el Decreto Distrital 263 de 2023, o la norma que lo adicione, modifique o sustituya.

- **Dimensiones de los estacionamientos**


Estacionamientos de vehículos motorizados

Las dimensiones mínimas para los cupos de estacionamientos son las siguientes:

Tipo de estacionamiento	Ancho mínimo libre en metros	Largo mínimo libre en metros
Para automóviles, camionetas y camperos	2,40	5,00
Para personas en condición de discapacidad (movilidad reducida)	3,70	5,00
Para motocicletas	1,00	2,50

La altura libre mínima en las áreas de estacionamiento debe ser de 2,30 metros.

Las dimensiones de estacionamientos para vehículos de carga y descarga, coches fúnebres, buses





escolares o vehículos escolares de más de cinco (5) pasajeros., Ambulancias, vehículos de emergencias y/o bomberos, y sus áreas de maniobras, son las establecidas en las condiciones técnicas para cada tipo de vehículo.

Estacionamientos para bicicletas

Las dimensiones de cupos para bicicletas deberán seguir las recomendaciones de la guía de cicloinfraestructura para las ciudades colombianas, o las precisadas a continuación:

Tipo de parqueo	Ancho (metros)	Largo (metros)	Ancho del área de circulación (metros)
En paralelo con área de circulación central	0,60	2,00	1,75
Intercalados con áreas de circulación laterales	0,60	3,00	1,75
Intercalados con áreas de circulación central	0,75	2,00	1,75
En espiga con área de circulación central	0,50	1,40	1,00
Dispuestos en vertical	0,60	1,25	1,75

Se permite el planteamiento de parqueo en doble nivel. Planteamientos de más niveles y/o sistemas mecanizados, se permiten en el marco de tipologías adoptadas por la Secretaria Distrital de Movilidad.

Las dimensiones y características técnicas para estacionamientos automatizados están determinadas por el respectivo fabricante y deberán cumplir las condiciones de seguridad para su instalación y funcionamiento.

- **Dimensiones de circulación y áreas de maniobra para automóviles, camionetas y camperos**

Las dimensiones de las zonas de maniobra y circulación, la inclinación de las rampas y la altura de los espacios para automóviles, camperos, camionetas o similares deben cumplir con lo siguiente:

	Ancho mínimo de la circulación (metros)	
	Una crujía	Doble crujía
Estacionamientos entre 90 (perpendicular) y mayor a 45 grados de la circulación	4,50	5,00
Estacionamientos entre 45 y mayor a 30 grados de la circulación	4,50	4,50
Estacionamientos entre 30 y mayor a 0 grados de la circulación	4,00	4,00
Estacionamientos paralelos a la circulación	4,00	4,00

El ancho de la zona de maniobra puede reducirse en la misma proporción en que se incremente el ancho de los cupos de parqueo; sin embargo, en ningún caso la zona de maniobra puede ser inferior a los cuatro metros.





(4,00) metros. Cuando se planteen dimensiones variables en el ancho de los cupos, la reducción de la dimensión del área de maniobra se define por el cupo de menor ancho. Los anchos fijados deben conservarse libres en todo su recorrido, hasta el punto en que se entreguen a la zona de maniobra. En relación con los estacionamientos para automóviles, camionetas y camperos, cuando el ancho del cupo de estacionamiento este limitado en uno o más costados por columnas o cualquier tipo de muro, la dimensión de ancho se puede tomar desde eje de estos elementos. En ningún caso el ancho mínimo libre del cupo, tornado desde borde de la cara de la columna o muro, puede ser inferior a 2,30 metros.

En las circulaciones el radio de curvatura mínimo es de tres (3,00) metros.

Para motocicletas

	Ancho de la circulación (metros)
Estacionamientos a 90 (perpendicular) grados de la circulación	2,50
Estacionamientos a 60 grados de la circulación	1,75
Estacionamientos a 45 grados de la circulación	1,50
Estacionamientos menores a 45 grados o paralelos a la circulación	1,20

- **Rampas vehiculares**

La rampa de acceso debe iniciar su desarrollo a tres (3,00) metros hacia el interior del predio. La pendiente máxima es de 20%.

El radio de curvatura mínimo de una rampa vehicular, es de tres (3,00) metros.

La rampa para salvar el desnivel entre la calzada y el andén deberá localizarse en la franja de paisajismo y para la resiliencia urbana, de forma que la franja de circulación peatonal sea constante. El vado vehicular deberá tener una pendiente menor o igual a 10%.

Las plantas inclinadas de estacionamientos pueden plantarse con una pendiente máxima de 6%.

- **Servidumbres de estacionamientos**

Se permiten servidumbres de máximo un (1) cupo de estacionamiento. No se permiten estacionamientos en servidumbre horizontal o vertical, para personas en condición de discapacidad.

Las servidumbres verticales se permiten a través de duplicadores. En áreas de aislamiento posterior se permite plantear duplicadores, siempre y cuando la altura del duplicador no exceda la parte superior de la placa del nivel siguiente del cual se plantea dicho elemento.

Se pueden desarrollar estacionamientos con sistemas automatizados diferentes a los duplicadores, las cuales se excluyen de las normas de servidumbres, para lo cual se debe garantizar que el sistema permita que los vehículos estacionados en este tipo de soluciones ingresen y salgan de manera directa a las zonas de circulación del proyecto.



CURADORA URBANA 3

ARQ. JUANA SANZ MONTAÑO

NIT: 51.630.853-4

Las disposiciones aquí señaladas, se establecen sin perjuicio de los requerimientos dispuestos por las acciones de mitigación de impactos urbanísticos y ambientales establecidas para cada uso en particular, y las demás condiciones que establezca el Manual de Espacio Público adoptado mediante el Decreto Distrital 263 de 2023, o la norma que lo adicione, modifique o sustituya.

Las dimensiones de las áreas de maniobra y circulación para estacionamientos exigidos según necesidades de funcionamiento de las usas, deben obedecer a las necesidades técnicas de los vehículos previstos en cada proyecto.

NORMAS GENERALES:

Normas específicas y clasificación de usos: Decreto 555 de 2021

Normas comunes: Anexo 6 Manual de normas urbanísticas para el Tratamiento de Conservación.

Construcciones sísmo resistentes: Ley 400 de 1997, Ley 1229 de 2008, Decreto 926 de 2010, Reglamento NSR'10, Decreto 092 de 2011 y Decreto 0340 del 13 de febrero de 2012.

Presentar esquemas de evacuación de incendios de conformidad a las exigencias del Título J y K de la NSR-10.

Almacenamiento de basuras: Decreto 1713 de 2002 y 1140 de 2003.

Facilidad de acceso a los minusválidos: Decreto 108 de 1985, Resolución 14861 de 1985 y Decreto 1538 de 2005.

Reglamento Técnico de Instalaciones Eléctricas RETIE, Resolución 180498 de 2005 del Ministerio de Minas y Energía. Normas relacionadas con las distancias de seguridad y zonas de servidumbre que deben tenerse en cuenta por parte de los proyectistas en la aprobación de proyectos que se diseñen en zonas donde establezcan redes de energía de alta, media y baja tensión.

Reglamento Técnico para Redes Internas de Telecomunicaciones RITEL, Normas relacionadas con el diseño, construcción y puesta del servicio de las redes internas de telecomunicaciones: Resolución CRC 4262 de 2013 y Resolución 4562 de 2014.

NOTA:

La expedición de este concepto no otorga derechos ni obligaciones a su peticionario y no modifica los derechos conferidos mediante Licencias que estén vigentes o que hayan sido ejecutadas.

El presente concepto no constituye licencia de funcionamiento, ni legaliza o autoriza construcción, modificación o adecuación, refiriéndose únicamente a la viabilidad del uso y las condiciones de edificabilidad dada la ubicación del predio; se expide con base en la información suministrada por el solicitante, la cual recibimos bajo el principio constitucional de la buena fé; cualquier inconsistencia dejará sin efecto el contenido del mismo.

Cordialmente,


ARQ. JUANA SANZ MONTAÑO
CURADORA URBANA 3
ELABORÓ: ARQ. EDISON MORA MORENO

