



CURADORA URBANA 3

ARQ. JUANA SANZ MONTAÑO

NIT: 51.630.853-4

Curaduría Urbana No 3 de Bogotá D.C / Salida

Fecha: 11/06/2026 10:33:28 a. m.

Salida VUR No. 26-3-14554

Concepto: 263561

Tipo Documento: Concepto de Norma

Bogotá D.C.,

11 JUN 2026

Señores:

OTACC S.A.S

lfcuevas@otacc.com

La Ciudad

REFERENCIA: **CONCEPTO DE NORMA CU3-26-3561**

Respetados Señores:

En atención a su solicitud, me permito informarles que de conformidad con el Decreto Distrital 555 del 29 de diciembre de 2021 "Por el cual se adopta la revisión general del Plan de Ordenamiento Territorial de Bogotá D.C.", el predio presenta la siguiente estructura normativa:

ZONIFICACIÓN

DIRECCIÓN ACTUAL: AC 13 47 43 / 51 / 61

CHIP: AAA0172SYZM / AAA0036RFKC / AAA0036RFJZ

LOCALIDAD: PUENTE ARANDA

URBANIZACIÓN: PARQUE INDUSTRIAL PUENTE ARANDA

UPL: PUENTE ARANDA

Decreto: 555 de 2021 – 670 de 2025 - Anexo 5 Decreto 466 de 2024 -

Áreas de Actividad: AAERVIS (Estructurante)

Zona: Receptora de Vivienda de Interés Social

Sistema de Movilidad: Con frente o costado a Malla vial arterial construida o malla vial intermedia.

Tratamiento: Renovación (R)

Finalmente, el predio se encuentra dentro de la Delimitación de la Actuación Estratégica N° 13 –Zona Industrial - ZIBo, adoptada por la Sección 1, Subcapítulo 3, Capítulo 4, Título 1, Parte 1, Libro 5 del Decreto Distrital 670 del 27 de diciembre de 2025 "Por medio del cual se expide el Decreto Único Distrital de Ordenamiento Territorial de Bogotá D.C."

De acuerdo con el plano N° 1/2 – "Delimitación y Planteamiento Urbanístico de la Actuación Estratégica Zona Industrial de Bogotá", el predio está ubicado en la **AMBITO DE LICENCIAMIENTO DIRECTO**, específicamente en el **SECTOR 2 (Vocación principal de usos mixtos)**, con frente a la **AC 13 entre el tramo comprendido Avenida Ciudad de Quito – AK 30 y la Avenida Las Américas.**

USOS:

Los usos del suelo permitidos para el **ÁREA DE ACTIVIDAD ESTRUCTURANTE**, se establecen en función de rangos de tamaño del área construida y sus condiciones de localización y de implantación. Adicionalmente, están sujetos a las acciones de mitigación de impactos urbanísticos (Artículo 248 – Decreto 555 de 2021), acciones de mitigación de impactos ambientales (Artículo 245 – Decreto 555 de 2021) y acciones de mitigación de impactos de movilidad (Artículo 250 – Decreto 555 de 2021).

Los usos dotaciones están sujetos a los Tipos de equipamientos según su área construida, condiciones de localización e implantación de equipamientos y estándares de calidad espacial (Artículo 172, 173 y 174 – Decreto 555 de 2021). La clasificación de estos equipamientos se encuentra dada en el (Artículo 94 – Decreto 555 de 2021).

Para la implantación o reconocimiento de los usos dotacionales y de comercio y servicios, el interesado deberá auto declarar ante la autoridad ambiental la elección de cada uno de los aspectos o características relacionadas con el ejercicio de la actividad que se desea implantar o reconocer, conforme a lo definido en la tabla del artículo 246 del Decreto 555 de 2021. Para el caso del uso industrial, la clasificación estará dada según el artículo de clasificación del uso industrial (Artículo 238 Decreto 555 de 2021).

ARQ. JUANA SANZ MONTAÑO



CURADORA URBANA 3

ARQ. JUANA SANZ MONTAÑO

NIT: 51.630.853-4

En relación con su consulta específica para el uso de **VIVIENDA VIS** en el **AREA DE ACTIVIDAD (ESTRUCTURANTE)** el artículo 243, Decreto 555 de 2021 "Usos permitidos por área de actividad", la permite, siempre que cumpla con las condiciones y acciones de mitigación asociadas a cada uso, en los siguientes términos:

USO		ÁREA DE ACTIVIDAD ESTRUCTURANTE
RESIDENCIAL Se deberá cumplir con las normas de construcción y habitabilidad reguladas por el Decreto Distrital 099 de 2024.	UNIFAMILIAR – BIFAMILIAR VIS (PERMITIDO)	C 25 MA1 MA8
	MULTIFAMILIAR VIS – (PERMITIDO)	C 1, 25 MU2 MU3 MA1 MA8

Convenciones:

P: Uso Principal.

C: Uso Complementario.

R: Uso Restringido.

1, 2, 3, 4...: Condiciones.

MU: Acciones de mitigación de impactos urbanísticos requeridas, sujetas a las normas correspondientes.

MA: Acciones de mitigación de impactos ambientales, sujetas a las normas correspondientes.

BIA: Bajo Impacto Ambiental.

AIA: Alto Impacto Ambiental.

*: Uso no sujeto a los tipos por área construida. Aplican las demás normas de usos y edificabilidad.

CONDICIONES:

1	Las edificaciones con usos residenciales deberán localizar usos diferentes en el piso de acceso frente a la calle, según las especificaciones previstas en el presente Plan. Esta condición no se exige para Bienes de Interés Cultural del grupo arquitectónico, ni para los polígonos señalados en el mapa de Áreas de Actividad del presente Plan como "Sectores incompatibles con el uso residencial".
25	En la Zona de Influencia Directa Aeroportuaria del Aeropuerto El Dorado, señalada en el mapa de Áreas de Actividad, se permite el uso residencial existente a efectos de reconocimiento, sujeto a las acciones de mitigación de impactos por ruido, que establezca la Aeronáutica Civil. En la Zona de Influencia Indirecta Aeroportuaria del Aeropuerto El Dorado, señalada en el mapa de Áreas de Actividad, el uso residencial está sujeto a las acciones de mitigación de impactos por ruido, que establezca la Aeronáutica Civil.

ACCIONES DE MITIGACIÓN DE IMPACTOS AMBIENTALES: TIPO DE MITIGACIÓN AMBIENTAL MA1 y MA8.

No	ACCIÓN MITIGACIÓN	DE	CONDICIONES TÉCNICAS
MA1	Control del ruido		Todos los espacios donde se desarrollen usos del suelo, deberán cumplir con los estándares de ruido máximos permitidos, de acuerdo a la Resolución Nacional 627 de 2006 o la norma que lo modifique o sustituya.
MA8	Áreas de Amortiguamiento	de	Todos los usos que colinden con EEP, deberán localizar prioritariamente las cesiones públicas y espacio privado afecto al uso público colindante a la EEP, y desarrollar estrategias paisajísticas orientadas a la siembra de árboles o construcción de barreras ambientales que mitiguen impactos como emisiones atmosféricas por fuentes fijas y ruido, y el impacto por contaminación lumínica cuando colinden con humedales.

ACCIONES DE MITIGACIÓN DE IMPACTOS URBANÍSTICOS: TIPO DE MITIGACIÓN URBANÍSTICA MU2 y MU3.

No	ACCIÓN MITIGACIÓN	DE	CONDICIONES TÉCNICAS
MU2	Andenes, Adecuación y/o rehabilitación y/o construcción de andenes sobre el frente del predio completo que contenga el,		CONDICIÓN FÍSICA Para el uso dotacional, de comercio y servicios e industria, según el tipo que le sea aplicable esta acción de mitigación - edificaciones nuevas o ampliaciones y para el uso residencial solo edificaciones nuevas: Estas intervenciones deberán cumplir con lo establecido por el manual del espacio público para la movilidad descrito en el sistema de





CURADORA URBANA 3

ARQ. JUANA SANZ MONTAÑO

NIT: 51.630.853-4

	o los accesos peatonales, garantizando la fluidez, protección y continuidad de la movilidad activa (peatones y ciclo usuarios).	movilidad y cumplir con las condiciones y procesos descritos en el sistema de espacio público peatonal y para el encuentro, en lo referente a las licencias de intervención del espacio público. Para el uso dotacional, de comercio y servicios e industria, según el tipo que le sea aplicable esta acción de mitigación - edificaciones nuevas o ampliaciones y para el uso residencial solo edificaciones nuevas: Estas intervenciones deberán garantizar la continuidad y conectividad entre los accesos de la construcción y/o espacio que desarrolla el uso y los elementos de la estructura funcional y del cuidado de la ciudad como parques, estaciones de transporte, equipamientos, comercios y servicios. El desarrollo de estos andenes deberá ser únicamente sobre el frente del predio completo que contenga el, o los accesos peatonales.
MU3	Operación completa al interior. Destinación de áreas operativas y funcionales para cargue y descargue, acumulación de vehículos, parqueo temporal y maniobrabilidad vehicular, con operación completa al interior de la edificación o espacio que desarrolla el uso, que no obstruya la función del espacio público.	CONDICIÓN FÍSICA Para el uso dotacional, de comercio y servicios e industria, según el tipo que le sea aplicable esta acción de mitigación - edificaciones nuevas o ampliaciones y para el uso residencial solo edificaciones nuevas: En todo caso, durante el tiempo de operación del proyecto se debe garantizar el buen estado de las vías circundantes del predio, sin perjuicio de lo que determine el estudio de movilidad. Para el uso dotacional, de comercio y servicios e industria, según el tipo que le sea aplicable esta acción de mitigación - edificaciones nuevas o ampliaciones y para el uso residencial solo edificaciones nuevas: La maniobra de los vehículos se deberá realizar dentro del predio, sin generar colas sobre el espacio público y/o vías públicas. Para el uso dotacional, de comercio y servicios e industria, según el tipo que le sea aplicable esta acción de mitigación - edificaciones nuevas o ampliaciones y para el uso residencial solo edificaciones nuevas: Los puntos de control de acceso y la capacidad de colas de vehículos que ingresan al estacionamiento de los espacios y/o edificaciones que desarrollan el uso, deben ubicarse al interior del predio. Para el uso dotacional, de comercio y servicios e industria, según el tipo que le sea aplicable esta acción de mitigación - edificaciones nuevas o ampliaciones y para el uso residencial solo edificaciones nuevas: No se permite en ningún caso generar bahías de estacionamiento anexas a la vía pública. Para el uso dotacional, de comercio y servicios e industria, según el tipo que le sea aplicable esta acción de mitigación - edificaciones nuevas o ampliaciones y para el uso residencial solo edificaciones nuevas: Cuando el Estudio de movilidad lo contemple, se podrán aprobar soluciones de movilidad planteando la utilización del espacio público a través de túneles, vías deprimidas, entre otras. En estos casos, se deberá obtener la correspondiente licencia de intervención y ocupación del espacio público o celebrar el convenio correspondiente con la autoridad administradora del espacio público. En todo caso la circulación peatonal predominará y deberá tener prelación.

*Clasificación de usos artículos 94, 234, 235 y 238, Decreto 555 de 2021.

Suelos contaminados. Los predios potencialmente contaminados, sitios contaminados y pasivos ambientales, implican la existencia de sustancias químicas de origen antrópico en el suelo y agua subterránea del acuífero somero en concentraciones que pueden representar un riesgo inaceptable a la salud pública y el medio ambiente. Por lo cual se deben tener en cuenta los siguientes lineamientos:

1. Todos los predios en que se haya desarrollado actividad industrial o de comercio y servicios, **que incluyan almacenamiento de sustancias peligrosas y en los cuales se pretenda realizar un cambio de actividad, traslado, cese o abandono de la misma deberán contar con pronunciamiento de la Secretaría Distrital de Ambiente, previo al proceso de licenciamiento urbanístico.**

2. Los predios afectados por suelos contaminados podrán ser recuperados, restaurados y conservados por proyectos públicos o privados, con el fin de lograr el cierre ambiental de dichas zonas.

Nota 1. La Secretaría Distrital de Ambiente publicará el listado de predios con sospecha de contaminación y sitios contaminados.

Nota 2. Los predios en los cuales la Secretaría Distrital de Ambiente evidencie riesgo sospecha de contaminación y sitios contaminados, no podrán ser objeto de licenciamiento urbanístico, hasta tanto la autoridad ambiental verifique la completa restauración y remediación de dichos suelos.

Nota 3. Excepcionalmente, para proyectos público-privados y/o de interés del Distrito, se evaluará el alcance de la cofinanciación de pasivos ambientales mediante el reparto de cargas y beneficios, cuando aplique este instrumento.





EDIFICABILIDAD

1. Índice de Construcción Base: Factor numérico que multiplicado por el área de terreno arroja como resultado el área construida en un proyecto urbanístico o arquitectónico a la cual podrá acceder cada predio sin el pago de obligaciones urbanísticas para el caso de aquellos localizados en los tratamientos de renovación urbana, consolidación, mejoramiento integral y conservación. En el tratamiento urbanístico de desarrollo, corresponde con el área a que tiene derecho los propietarios en forma proporcional a su participación en cargas locales. **Se genera para proyectos que no superen el índice de construcción de 1.3.**

2. Índice de Construcción Efectivo: Es el factor numérico resultante de dividir el área construida que concreta el proyecto urbanístico o arquitectónico en las licencias urbanísticas o en el acto administrativo de reconocimiento, sobre el área de terreno o el área neta urbanizable, según el tratamiento urbanístico.

3. Índice de Construcción Adicional: Equivale a la diferencia entre el índice de construcción efectivo y el Índice de construcción base

4. Índice de Construcción Efectivo Inicial (ICei): Es el Índice de construcción que se podrá concretar en los proyectos al interior de la Actuación Estratégica ZIBo sin la necesidad de incorporar en los proyectos las condiciones definidas para acceder al Índice de Construcción Efectivo Máximo (ICem) definidas en el Anexo 23.4 – Anexo 2 del Decreto 670 de 2025 y en el artículo 304 del Decreto Distrital 555 de 2021.

Nota: Todos los proyectos deberán cumplir con las obligaciones urbanísticas asignadas por el Decreto Distrital 555 de 2021, cuando superen el Índice de Construcción Base de 1,3 para el tratamiento de renovación urbana. El Índice de Construcción Efectivo Inicial (ICei) asignado por la Actuación Estratégica ZIBo no está relacionado con obligaciones urbanísticas.

5. Índice de Construcción Efectivo Máximo (ICem): Índice de construcción que pueden concretar los proyectos una vez implementadas las condiciones que le apliquen y que se encuentran señaladas en el artículo 765 Decreto 670 de 2025 y en el artículo 304 del Decreto Distrital 555 de 2021. Este índice máximo corresponde a las reglas de aplicación del Índice de Construcción Efectivo para el tratamiento de renovación urbana de acuerdo con lo dispuesto en el artículo 304 del Decreto Distrital 555 de 2021.

En todo caso, para acceder al Índice de Construcción Efectivo Máximo (ICem) asignado para el tratamiento de renovación urbana se deben cumplir las condiciones previstas en el artículo 765 Decreto 670 de 2025 y las señaladas en el artículo 304 del Decreto Distrital 555 de 2021.

Nota. Los índices mencionados son diferentes y no tienen relación con el Índice de Construcción Base (ICb) señalado en el artículo 266 del Decreto Distrital 555 de 2021; por lo tanto, el cálculo de las obligaciones urbanísticas de todos los proyectos se hará sobre el Índice de Construcción Efectivo en los términos del precitado artículo en complemento con el artículo 304 del Decreto Distrital 555 de 2021.

6. Área Construida para el cálculo de obligaciones e incentivos urbanísticos por edificabilidad. Para efectos del cálculo del índice de construcción efectivo y de las obligaciones urbanísticas correspondientes a cesiones de suelo o compensaciones, de equipamiento comunal privado y de área en productos inmobiliarios VIS y VIP, el área construida es la parte edificada que corresponde a la suma de la superficie de todos los pisos. Excluye azoteas, hall de cubierta, áreas duras sin cubrir o techar, áreas de las instalaciones mecánicas, depósitos que se encuentren en pisos de la edificación que no contengan usos habitables, y que a su vez no colinden con unidades privadas habitables, puntos fijos, el área de los estacionamientos y de circulación vehicular y el área de equipamiento comunal privado ubicada en un piso como máximo, así como el área de los estacionamientos y de circulación vehicular ubicados en semisótanos y sótanos.

INDICES DE CONSTRUCCIÓN



CURADORA URBANA 3

ARQ. JUANA SANZ MONTAÑO

NIT: 51.630.853-4

Tipo de proyecto	Índice de construcción Básico	Índice de Construcción Efectivo Inicial (ICei)	Índice de Construcción Efectivo Máximo (ICem)
Tipo 2. Proyectos en los que el área a ceder (Fcep) sea mayor a 400 m2 y se englobe como mínimo una esquina de manzana	1.3	4.0	6.0

Condiciones para acceder al Índice de Construcción Efectivo Máximo.

Los proyectos que tengan asignado el tratamiento de renovación urbana y quieran superar el Índice de Construcción Efectivo Inicial (ICei), podrán acceder al Índice de Construcción Efectivo Máximo (ICem), cumpliendo las siguientes condiciones además de las previstas en el artículo 304 del Decreto Distrital 555 de 2021:

1. **Localización del espacio público producto de la obligación urbanística en sitio:** Los proyectos que tengan frente a calles con vocación peatonal, calles pacificadas, parques existentes y/o remanentes de infraestructura de transporte y deban concretar la cesión de espacio público en sitio, de acuerdo con las consideraciones de forma de cumplimiento para cada Sector de Licenciamiento Directo señaladas en el 757 del Decreto 670 de 2025, accederán al Índice de Construcción Efectivo Máximo (ICem) al disponer la cesión con al menos un frente hacia alguno de los elementos señalados. **NO SE CUMPLE ESTA CONDICIÓN.**

2. **Área Privada Afecta al Uso Público - APAUP Tipo "Calle Peatonal Activa":** Podrán acceder al Índice de Construcción Efectivo Máximo (ICem) los proyectos que tengan frente hacia la Avenida Ferrocarril de Occidente entre la Avenida de las Américas y la Avenida Batallón Caldas - Carrera 50, la Avenida Carrera 40 - Avenida Pedro León Trabuchi entre la Avenida de las Américas y la Avenida Calle 26 - Avenida El Dorado Jorge Eliécer Gaitán, la Carrera 44 entre la Calle 10A y la Avenida Ferrocarril de Occidente, la Carrera 33 entre la Calle 12 y la Avenida Ferrocarril de Occidente, la Avenida Calle 19 entre la Avenida Ciudad de Quito - Avenida Carrera 30 y la Avenida de Las Américas, la Calle 17A entre la Carrera 32 y la Avenida de las Américas, **LA AVENIDA CALLE 13 ENTRE LA A AVENIDA CIUDAD DE QUITO - AVENIDA CARRERA 30 Y LA AVENIDA DE LAS AMÉRICAS,** la Calle 11 entre Avenida Ciudad de Quito - Avenida Carrera 30 y la Carrera 32, la Calle 11A entre la Carrera 32 y la Carrera 43, y la Avenida Calle 6 - Avenida de los Comuneros entre la a Avenida Ciudad de Quito - Avenida Carrera 30 y la Avenida Batallón Caldas - Carrera 50, que dispongan de un APAUP tipo "Calle Peatonal Activa" que cumpla con las condiciones descritas para este tipo de APAUP de conformidad con lo previsto en el Artículo 770 del Decreto 670 de 2025. **SE CUMPLE ESTA CONDICIÓN.**

3. **Área Privada Afecta al Uso Público - APAUP Tipo "Paseo Urbano":** Podrán acceder al Índice de Construcción Efectivo Máximo (ICem) los proyectos que incluyan la totalidad de los predios de una manzana e incorporen un APAUP tipo "Paseo Urbano" que cumpla con las condiciones descritas para este tipo de APAUP en el artículo Artículo 770 del Decreto 670 de 2025. **NO SE CUMPLE ESTA CONDICIÓN.**

4. **Programa de reconocimiento "Bogotá Construcción Sostenible" según la Resolución 754 de 2025, o la norma que la modifique, adicione o sustituya:** Los proyectos podrán acceder a la máxima edificabilidad establecida en el artículo 304 del Decreto Distrital 555 de 2021, siempre que cumplan con las condiciones allí establecidas y las de Ecourbanismo y Construcción Sostenible, alcanzando los niveles de reconocimiento Básico, Intermedio o Avanzado del programa "Bogotá Construcción Sostenible". Este reconocimiento se dará conforme a las etapas de pre-reconocimiento y reconocimiento, según lo dispuesto en la Resolución 754 de 2025 de la Secretaría Distrital de Ambiente, o la norma que la modifique, sustituya o adicione. **NO SE CUMPLE ESTA CONDICIÓN.**

5. **Proyectos que incluyan reuso de edificaciones:** Podrán acceder al Índice de Construcción Efectivo Máximo (ICem) los proyectos que realicen reuso de edificaciones de conformidad con lo previsto en el artículo "Condiciones e incentivos para proyectos que incluyan reuso de edificaciones" del presente Decreto. **NO SE CUMPLE ESTA CONDICIÓN.**





6. Proyectos que incluyan reuso de fachadas: Podrán acceder al Índice de Construcción Efectivo Máximo (ICem) los proyectos que realicen reuso de fachadas de edificaciones según las condiciones descritas en el artículo "Proyectos con reuso de fachadas" del presente Decreto. **NO SE CUMPLE ESTA CONDICIÓN.**

Tabla 4. Condiciones para acceder al Índice de Construcción Efectivo Máximo en los sectores de licenciamiento directo

Condiciones para acceder al Índice de Construcción Efectivo máximos (ICem)								
Tipos de proyectos (Capítulo 4.1 del Anexo 02. "Condiciones normativas para el licenciamiento directo de la Actuación Estratégica ZIBo")	Condiciones específicas	Índice de Construcción Efectivo Inicia (ICei)	Proyectos en todos los sectores				Índice de Construcción efectivo Máximo Permitido (ICem)	
			Alternativa 01. (Capítulo 3.3 del Anexo 02. "Condiciones normativas para el licenciamiento directo de la Actuación Estratégica ZIBo")	Alternativa 01. (Numeral 4.3.1. del Anexo 02. "Condiciones normativas para el licenciamiento directo de la Actuación Estratégica ZIBo")	Alternativa 02. (Numeral 4.3.2 del Anexo 02. "Condiciones normativas para el licenciamiento directo de la Actuación Estratégica ZIBo")	Alternativa 03. (Numeral 4.3.3 del Anexo 02. "Condiciones normativas para el licenciamiento directo de la Actuación Estratégica ZIBo")		
			Preservación de la memoria histórica industrial de Bogotá	Localización del espacio público	Áreas Privadas Afectas al Uso Público - APAUP		Estrategias de Ecurbanismo y Construcción Sostenible Alcanzar los niveles de reconocimiento del programa "Bogotá Construcción Sostenible" (Parágrafo 2)	
			Proyectos que realicen reuso de fachadas incorporando área construida adicional (Parágrafo 1)	La cesión de espacio público en sitio se deberá localizar sobre vías con potencial peatonal y/o con frente a los parques existentes, remanentes existentes o generados.	APAUP tipo "Calle peatonal activa" contra vías señaladas en el numeral 4.3.2 del Anexo 02. "Condiciones normativas para el licenciamiento directo de la Actuación Estratégica ZIBo"	APAUP tipo "Paseo Urbano"	Básico Intermedio	
TIPO 2 Proyectos cuando el área a ceder (Fcep) sea mayor a 400 m ² y se englobe como mínimo una esquina de manzana	Proyecto con frente a las vías señaladas en el numeral 4.3.2 del Anexo 02. "Condiciones normativas para el licenciamiento directo de la Actuación Estratégica ZIBo"	4.0 ✓	+ 1.0 IC X		+ 1.0 ✓		+ 0.5 + 1.0 X X	5.0

Nota 1: En cualquier caso, la sumatoria de las condiciones para acceder al Índice de Construcción Efectivo Máximo -ICem, no podrá superar la edificabilidad y alturas máximas permitidas de acuerdo con lo previsto en el artículo 304 del Decreto Distrital 555 de 2021.

Nota 2: La definición de las Áreas Privadas Afectas al Uso Público - APAUP para acceder al Índice de Construcción Efectivo Máximo (ICem) no restringe ni condiciona la posible definición de otros tipos de APAUP en los desarrollos de la Actuación Estratégica, las cuales no contarán como cumplimiento para acceder al ICem.

Nota 3: Para la concreción del Índice de Construcción Efectivo (ICe) en los desarrollos al interior de la Actuación Estratégica ZIBo se debe aplicar lo dispuesto en el Anexo No. 5 "Manual de normas comunes a los tratamientos urbanísticos" del Decreto Distrital 555 de 2021, precisado por el Decreto Distrital 466 de 2024 o la norma que lo modifique, complementa o sustituya.

Nota 4: En el marco de la ejecución de la Actuación Estratégica ZIBO y para aplicar las condiciones señaladas en el presente artículo, se podrá priorizar la implementación de las medidas de ecourbanismo y construcción sostenible asociadas a incentivos, que establezca la Administración Distrital, con el objetivo

ARQ. JUANA SANZ MONTAÑO



de lograr alguno de los niveles de reconocimiento del programa "Bogotá Construcción Sostenible" según la Resolución 754 de 2025 de la Secretaría Distrital de Ambiente o la norma que la modifique, adicione o sustituya.

CONDICIONES DE LAS ÁREAS PRIVADAS AFECTAS AL USO PÚBLICO -APAUP

APAUP Tipo "Calle Peatonal Activa". Tipología aplicable a los predios localizados con frente a las vías señaladas en el acápite denominado "4.3 Condiciones para acceder a Índice de Construcción Efectivo Máximo (ICem)" del Anexo 02 "Condiciones normativas para el Licenciamiento Directo de la Actuación Estratégica ZIBo" del presente Decreto 550 de 2025. Esta APAUP corresponde a un retroceso en fachada de la edificación al nivel de la calle, con las siguientes condiciones:

- Deberá tener un ancho mínimo de tres (3,00) metros hacia el interior del lindero y se deberá garantizar una franja de circulación peatonal de mínimo dos (2,00) metros completamente libres de obstáculos como columnas o mobiliario.
- La totalidad de su área puede estar cubierta, garantizando una altura libre mínima de seis (6,00) metros.
- En mínimo el setenta por ciento (70%) del frente de la fachada con APAUP deberán proponerse usos activos hacia la calle, que correspondan a comercio y servicios, usos dotacionales, accesos a las edificaciones y/o equipamiento comunal privado.
- Este tipo de APAUP se puede intervenir con suelos duros para la incorporación de actividades de aprovechamiento económico. No obstante, el endurecimiento no deberá ser mayor al 90% de su área y se deberá priorizar la utilización de pavimentos permeables. En todo caso, se deberá dar cumplimiento a los índices de diseño de acuerdo con lo dispuesto en el artículo 126 del Decreto Distrital 555 de 2021.
- En este tipo de APAUP no se podrán construir cerramientos y se deberán eliminar barreras que no permitan a las personas visualizar posibles riesgos en la calle.
- En caso de que las vías propuestas para la implementación de este tipo de APAUP coincidan con cesiones in situ o proyectos de espacio público, las APAUP deberán tener frente hacia el espacio público.
- El retroceso dispuesto para esta tipología de APAUP, no se entenderá como retroceso del plano de fachada contra espacio público en los tratamientos de renovación urbana y consolidación, de acuerdo con el Anexo No. 5 del Decreto Distrital 555 de 2021, actualizado, complementado y precisado mediante el Decreto Distrital 466 de 2024 o la norma que lo complementa, modifique o sustituya.
- Se deberán incorporar Sistemas Urbanos de Drenaje Sostenible - SUDS para el manejo de agua lluvia y aporte paisajístico, en caso de que aplique, conforme al análisis del contexto y de acuerdo con la Norma Técnica de Servicios NS-166 de la Empresa de Acueducto y Alcantarillado de Bogotá ESP - EAAB ESP.
- Los proyectos que apliquen esta tipología de APAUP deberán garantizar la continuidad y armonía del perfil urbano. Para ello, según las condiciones específicas del entorno, podrán aplicar los tipos de empates de acuerdo con las situaciones expuestas en el numeral 1.2.1 del Anexo 02 "Condiciones normativas para el Licenciamiento Directo de la Actuación Estratégica ZIBO" del presente Decreto.

Adicionalmente, las APAUP, deberán cumplir con las disposiciones de los artículos 126 y 128 del Decreto Distrital 555 de 2021, y las siguientes condiciones generales:

- El área correspondiente a la APAUP podrá ser contabilizada para efectos del cumplimiento de la exigencia de área para equipamiento comunal privado no construido. En este caso no se contabilizará dentro del área construida para el cálculo de obligaciones urbanísticas, así como tampoco podrán ser contabilizadas como cesiones de espacio público. Para esto se deberá cumplir con la destinación que permite el Anexo No. 5 del Decreto Distrital 555 de 2021 "Manual de Normas Comunes a los Tratamientos Urbanísticos", actualizado mediante el Decreto Distrital 466 de 2024 o la norma que lo





complemente, modifique o sustituya. En todo caso, el cumplimiento de la obligación de destinar área para equipamiento comunal privado no construido no podrá incorporarse dentro del 20% mínimo del área del equipamiento comunal privado que debe ser destinado a servicios comunales en áreas construidas.

- Todas las APAUP deberán estar al mismo nivel de las circulaciones peatonales públicas colindantes y deberán dar cumplimiento a las normas técnicas NTC-4279 de 2005, NTC-4774 de 2006, NTC-5610 de 2008 y NTC-4143 de 2009, así como al Capítulo 4 - "Accesibilidad al Medio Físico" del Decreto Único Reglamentario 1077 de 2015, a las normas aplicables del Decreto Distrital 555 de 2021 y sus anexos, al Manual de Espacio Público adoptado por el Decreto Distrital 263 de 2023 y a las normas que los adicionen, modifiquen o sustituyan.
- Las APAUP que contemplen la realización de aprovechamiento económico, deberán estar diseñadas de tal forma que se permitan actividades de manera temporal de aprovechamiento en los términos del Decreto Distrital 315 de 2024 o la norma que lo modifique, complemente o sustituya.
- Las APAUP que colinden o rematen con franjas de paisajismo y para la resiliencia urbana, deberán integrarse paisajísticamente a estos elementos, incorporando dentro de su diseño una franja arbórea de mínimo un (1) metro de ancho que esté totalmente descubierta, con siembra de vegetación de porte medio o alto, y que esté correctamente dispuesta y articulada con la vegetación de los Controles Ambientales.
- Las APAUP podrán desarrollar, bajo su superficie, niveles de sótanos destinados a los estacionamientos de los desarrollos privados. Lo anterior no deberá condicionar la implementación de superficies verdes y coberturas arbóreas según los mínimos exigibles por el artículo 126 del Decreto Distrital 555 de 2021.
- Los elementos comerciales que se localicen sobre cualquier modalidad de APAUP deberán cumplir con lo dispuesto en el Decreto Distrital 959 de 2000 o la norma que lo complemente, adicione o sustituya.

Se deberán contemplar las situaciones de empate de APAUP tipo "Calle Peatonal Activa" de que trata el Capítulo 1, numeral 1.2.1 del Anexo N° 2 del decreto 550 de 2025

OBLIGACIONES URBANÍSTICAS EN EL TRATAMIENTO DE RENOVACIÓN URBANA.

Para predios ubicados en el Sector de Licenciamiento Directo 2: La cesión de suelo para espacio público en sitio (CSs) de que trata el artículos 318, numeral 1, del POT, según corresponda, se deberá cumplir en sitio cuando el área de terreno del proyecto sea mayor o igual a cuatro mil metros cuadrados (4.000 m²).

Cuando el Área de Terreno - AT sea menor a cuatro mil metros cuadrados (4.000 m²) el cumplimiento de la obligación urbanística señalada anteriormente, será mediante el pago en dinero, para lo cual aplicará la fórmula del numeral 1 del artículo 318 del POT, según corresponda.

- **CÁLCULO DE LA OBLIGACIÓN URBANÍSTICA DE CESIÓN EN SUELO PARA ESPACIO PÚBLICO.** Para proyectos que se desarrollen bajo las condiciones del tratamiento de renovación urbana se deberán tener en cuenta los siguientes parámetros para el cálculo de la cesión de suelo para espacio público:

1. Se generan en proyectos que superan el índice de construcción base (IC Base) de 1,3.
2. La fórmula para calcular el área a ceder en suelo es:

$$CS = AT * Fs,$$

Donde:

CS = Área a ceder en m² de suelo.



AT = Área de terreno en m² de suelo.
 Fs = Porcentaje para el cálculo de la obligación, de acuerdo con el rango de índice de construcción efectivo (ICe) en suelo según la siguiente tabla:

RENOVACIÓN URBANA SIN PLAN PARCIAL		
IC Efectivo (ICe)	Cálculo de obligación total	Condición para el desarrollo del proyecto
	Porcentaje de cálculo para obligación en suelo (Fs)	
ICe ≤ 1,3	N/A	Licenciamiento urbanístico
1,3 < ICe ≤ 2	20%	
2 < ICe ≤ 3	27%	
3 < ICe ≤ 4	35%	
4 < ICe ≤ 5	45%	

Nota 1. Cuando la cesión de espacio público a cumplir en sitio es inferior a 400 m² de suelo se puede cumplir con pago compensatorio en dinero.

Forma de cumplimiento de la obligación urbanística de cesión en suelo para espacio público. El cumplimiento de la obligación urbanística definida anteriormente, se hará mediante cesión en suelo para espacio público en sitio y mediante pago compensatorio en dinero, según el rango de índice de construcción efectivo.

1. Cesión en suelo para espacio público en sitio (CSs). El cumplimiento de la cesión se determinará aplicando la siguiente fórmula:

$$CSs = (AT * FCep)$$

Donde:

CSs: Área a ceder en sitio, en m² de suelo.

AT: Área de terreno en m² de suelo.

FCep: Porcentaje de Cesión en suelo para espacio público en sitio:

RENOVACIÓN URBANA SIN PLAN PARCIAL	
IC Efectivo (ICe)	Forma de cumplimiento de la obligación
	Porcentaje de cálculo de la cesión en suelo para espacio público en sitio (FCep)
ICe ≤ 1,3	N/A
1,3 < ICe ≤ 5	20%

Cuando la cesión de suelo (CSs) sea menor a cuatrocientos (400) metros cuadrados, el cumplimiento se hará a través de pago en dinero al fondo cuenta o el mecanismo establecido para tal fin o en especie en los proyectos de proximidad según la reglamentación específica que se haga para las UPL o en actuaciones estratégicas localizadas en zonas deficitarias, de acuerdo con la siguiente fórmula:

$$Vcomp = CSs * Vref * k$$

Donde:

Vcomp: valor a compensar por obligación en suelo, en pesos (COP)

CSs: Área a ceder en sitio, en m² de suelo

Vref: Valor de referencia del AT el proyecto al que corresponde la obligación, definido de manera general por la Unidad Administrativa Especial de Catastro Distrital, del año en el que se realice el





pago de esta compensación.

k= el valor k se calculará con la siguiente progresividad. Adicionalmente, podrá ser reglamentado por la Secretaría Distrital de Planeación, en ningún caso podrá ser inferior a 0,3. ¹

- a. Hasta el 31 de diciembre de 2024 así: k=0,30
- b. Hasta el 31 de diciembre de 2027 así: k=0,50
- c. Desde el 1 de enero de 2028 así: k=0,80

2. Pago compensatorio en Dinero (PD). El pago compensatorio se efectuará al fondo cuenta o el mecanismo establecido para tal fin, de acuerdo con el cálculo de la obligación de cesión de suelo para espacio público los proyectos que deban cumplir con pago compensatorio en dinero tendrán que aplicar la siguiente fórmula:

$$PD = (AT * Fd) * Vref * d$$

Donde:

PD: Valor pago compensatorio en dinero en pesos (COP)

AT: Área del terreno en m² de suelo Vref: Valor de referencia del AT el proyecto al que corresponde la obligación, definido de manera general por la Unidad Administrativa Especial de Catastro Distrital, del año en el que se realice el pago de esta compensación.

Fd: Porcentaje de cálculo para pago compensatorio en dinero, según la siguiente tabla

d= el valor d se calculará de acuerdo con la progresividad que se muestra a continuación. Adicionalmente, podrá ser reglamentado por la Secretaría Distrital de Planeación, en ningún caso podrá ser inferior a 0,25.

- a. Hasta el 31 de diciembre de 2024 así: d=0,25
- b. Hasta el 31 de diciembre de 2027 así: d=0,45
- c. Desde el 1 de enero de 2028 así: d=0,75

RENOVACIÓN URBANA SIN PLAN PARCIAL	
IC Efectivo (ICe)	Forma de cumplimiento de la obligación
	Porcentaje para pago compensatorio en dinero (Fd)
ICe ≤ 1,3	N/A
1,3 < ICe ≤ 2	N/A
2 < ICe ≤ 3	7%
3 < ICe ≤ 4	15%
4 < ICe ≤ 5	25%

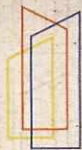
La cesión de suelo en sitio deberá dar cumplimiento a lo establecido en el Anexo 5 "Manual de Normas Comunes a los Tratamientos Urbanísticos" que forma parte del presente Plan, respecto de las normas comunes sobre condiciones de cesiones para espacio público.

Para la liquidación de las cargas se deberá consultar el valor de referencia del predio o predios objeto de licenciamiento en el IDECA o el sistema que haga sus veces.

Cuando el Área de Terreno sea el resultado del englobe de uno o varios predios, para el cálculo del valor a compensar en dinero se tomará el mayor valor de referencia.

¹ Ver Resolución 2103 del 24 de diciembre de 2024 "Por la cual se reglamenta la progresividad del factor "k y d" establecida en los artículos 318, 327 y 367 del Decreto Distrital 555 de 2021, y el factor de descuento establecido en el artículo 4 del Decreto Distrital 506 de 2023, en lo relacionado con la forma de cumplimiento de la obligación urbanística de cesión en suelo para espacio público"





- **OBLIGACIÓN URBANÍSTICA RELACIONADA CON LAS REDES LOCALES E INFRAESTRUCTURA DEL SISTEMA PLUVIAL, ACUEDUCTO Y ALCANTARILLADO SANITARIO.** Corresponde a la construcción de redes secundarias y locales de los servicios públicos, y sus obras relacionadas, así como la construcción del sistema de drenaje pluvial sostenible, así:

1. Los proyectos que se desarrollen bajo las condiciones del tratamiento de renovación urbana sin plan parcial, que superen el índice básico de 1,3 deberán cumplir con esta obligación, con base en la siguiente fórmula:

$$OSP: CS * Vref * 0,064$$

Donde:

OSP: Obligación urbanística relacionada con las redes locales e infraestructura del sistema pluvial, acueducto y alcantarillado

CS: Área a ceder en m² de suelo definida en el artículo de cálculo de la obligación urbanística de cesión en suelo para espacio público.

Vref: Valor de referencia del AT el proyecto al que corresponde la obligación, definido de manera general por la Unidad Administrativa Especial de Catastro Distrital, del año en el que se realice el pago de esta compensación.

Cuando el Área de Terreno sea el resultado del englobe de uno o varios predios, para el cálculo del valor a compensar en dinero se tomará el mayor valor de referencia.

- **OBLIGACIÓN DE DESTINAR PORCIONES DE SUELO A LA CONSTRUCCIÓN DE VIVIENDA DE INTERÉS SOCIAL O PRIORITARIO O SU EQUIVALENTE EN METROS CUADRADOS DE CONSTRUCCIÓN.** Los proyectos desarrollados bajo las condiciones del tratamiento de renovación urbana podrán acceder a la edificabilidad adicional por encima del índice base, siempre y cuando se cumpla con las siguientes condiciones:

1. Porcentajes para el cumplimiento de la obligación VIP / VIS:

RENOVACIÓN URBANA		
IC Efectivo (I _{Ce})	VIP	VIS
$I_{Ce} \leq 2$	N/A	N/A
$2 < I_{Ce} \leq 3$	5% VIP ó 10%VIS	
$3 < I_{Ce} \leq 4$	7,5% VIP ó 15%VIS	
$4 < I_{Ce} \leq 5$	5%	10%

2. **Progresividad en el cumplimiento de la destinar porciones de suelo a la construcción de vivienda de interés social o prioritario o su equivalente en metros cuadrados de construcción.** En proyectos de de renovación urbana el porcentaje obligatorio para VIS y VIP que permiten acceder a la edificabilidad adicional se calculará teniendo en cuenta los siguientes parámetros:

RENOVACIÓN URBANA		
IC Efectivo (I _{Ce})	Hasta el 31/12/2027	
	VIP	VIS
$I_{Ce} \leq 2$	N/A	N/A
$2 < I_{Ce} \leq 3$	4% VIP ó 8% VIS	
$3 < I_{Ce} \leq 4$	6% VIP ó 12% VIS	
$4 < I_{Ce} \leq 5$	3%	6%

La edificabilidad destinada para VIP/VIS que se concrete en sitio derivada de esta obligación no será objeto del cumplimiento de obligaciones urbanísticas descritas en este capítulo.



Alternativas para hacer efectivo el cumplimiento de la obligación de destinar porciones de suelo a la construcción de vivienda de interés social o prioritario o su equivalente en metros cuadrados de construcción. Los proyectos desarrollados bajo las condiciones del tratamiento de renovación urbana tendrán como alternativas de cumplimiento de esta obligación las siguientes:

1. En el mismo proyecto.
2. Mediante el traslado a otra zona localizada dentro de la misma Unidad de Planeamiento Local o en zonas delimitadas como receptoras de vivienda de interés social y prioritario o en las áreas calificadas o definidas por la Secretaría Distrital de Hábitat para el desarrollo de proyectos de vivienda social o en aquellos proyectos donde se concreten porcentajes superiores para VIP o VIS a los definidos en la obligación urbanística siempre y cuando sean certificados por la Secretaría Distrital de Hábitat.

Para el efecto, el traslado se hará de acuerdo con la siguiente fórmula:

$$A2=A1 \times (V1/V2)$$

Dónde:

A2: Área construida VIP o VIS según corresponda, trasladada a otro proyecto

A1: Área construida de VIP o VIS según corresponda, a destinar en el proyecto original.

V1: Valor de referencia del metro cuadrado de suelo donde se ubica el proyecto original definido por la Unidad Administrativa Especial de Catastro Distrital.

V2: Valor de referencia del metro cuadrado de suelo a donde se traslada la obligación definida por la Unidad Administrativa Especial de Catastro Distrital. Cuando el Área de Terreno sea el resultado del englobe de uno o varios predios, para el cálculo del valor a trasladar se tomará el mayor valor de referencia.

3. **En los programas o proyectos que adelanten las entidades públicas distritales, mediante la compra de derechos fiduciario.** Se hará de acuerdo con la siguiente fórmula:

$$VrComp= 0,18*AC(VIP/VIS)*Vref$$

VrComp: Valor a compensar

AC(VIP/VIS): área total construida destinada a VIP y VIS derivada de la obligación

Vref: Valor de referencia del metro cuadrado de suelo donde se ubica el proyecto original definido por la Unidad Administrativa Especial de Catastro Distrital. Cuando el Área de Terreno sea el resultado del englobe de uno o varios predios, para el cálculo del valor a trasladar se tomará el mayor valor de referencia.

- **OBLIGACIÓN URBANÍSTICA PARA EQUIPAMIENTO PÚBLICO.** Aplica para proyectos con área de terreno igual o superior a 20.000 m2. (N/A)
- **PARA EL TRATAMIENTO DE RENOVACIÓN URBANA LA ALTURA MÁXIMA EN PISOS ES RESULTANTE DE LA APLICACIÓN DE LAS NORMAS DEL TRATAMIENTO URBANÍSTICO DE RENOVACIÓN.**

La altura máxima de las edificaciones está sujeta a la aplicación de las normas de ocupación, cumplimiento de obligaciones urbanísticas en sitio, edificabilidad, los empates, aislamientos y retrocesos exigidos, y las demás normas relacionadas con el aprovechamiento de los predios en edificabilidad.

JUANA SANZ MONTAÑO
ARQUITECTA



Las alturas máximas de las edificaciones se regulan por las siguientes condiciones:

- a. Toda placa cuenta como piso, con las siguientes excepciones:
 - Sótanos, semisótanos y cubiertas.
- b. Las variaciones volumétricas, como áreas bajo cubierta inclinada, altillos, mansardas y mezanines, hacen parte de las áreas construidas incluidas en el Índice de construcción, y se contabilizan como piso.
- c. No se contabilizan dentro de la altura máxima de las edificaciones los siguientes elementos: ductos, chimeneas, remates de cubiertas, puntos fijos, cerramientos, tanques, equipos técnicos, sobre-recorridos de ascensores, hall de cubierta. Cualquier otro elemento adicional no señalado en este párrafo, se contabiliza como piso dentro de la altura máxima.
- d. Con excepción de lo dispuesto para terrenos inclinados, en todos los puntos de corte sobre la línea de inclinación del terreno, la edificación está limitada por la altura máxima permitida.
- e. La altura de la edificación corresponde a la distancia vertical medida desde el punto de cruce del paramento propuesto con la línea de inclinación del terreno, hasta la parte superior de la placa de cubierta o último piso de la edificación.

ALTURAS POR PISO

A continuación, se definen las alturas mínimas y máximas libres por piso, expresadas en metros:

Uso o área	Altura mínima libre por piso en metros	Altura máxima libre por piso en metros
Residencial	2,30	3,80
Comercio y Servicios	2,30	4,20
Dotacional	2,30	La requerida para el uso
Industrial	2,30	La requerida para el uso
Áreas de estacionamientos en todos los usos	2,30	4,20

Otros elementos de regulación:

- La altura mínima y máxima libre por piso en metros, corresponde a la medida entre placas.
- La altura mínima libre por piso en metros aplica para nuevas edificaciones. En actuaciones sobre edificaciones existentes aplica lo dispuesto para otras actuaciones en edificaciones.
- Cuando el proyecto supere la altura máxima libre por piso, señalada en la tabla anterior, cada 3,80 m o 4,20 m adicional (según el caso), o fracción de estas dimensiones, se contabilizarán como piso adicional.
- Con excepción de lo dispuesto para otras actuaciones en edificaciones (Ver SECC/ON 1.27. – Anexo 5 - APLICACIÓN DE NORMAS URBANÍSTICAS EN FUNCIÓN DE ACTUACIONES EN EDIFICACIONES), en los proyectos en los que se plantea mezcla de usos en un mismo piso o nivel, son aplicables las alturas por piso del uso cuyas normas plantean mayores dimensiones.
- Para los predios en los que se establece altura máxima de las edificaciones en pisos, cuando la altura máxima libre por piso en metros se define como "La requerida para el uso", la altura máxima de la edificación está supeditada a la siguiente fórmula: (Altura máxima de la edificación = Altura en pisos permitidos x 4,60 metros).
- **ANTEJARDINES**



Exigencia de antejardines.

En predios sujetos al tratamiento de Renovación urbana no se exigen antejardines.

• AISLAMIENTO POSTERIOR

- Se exige el aislamiento posterior desde el nivel del terreno, placa superior de semisótano, o nivel de empate previsto.
- La dimensión mínima del aislamiento posterior reglamentario es la medida en línea perpendicular al lindero posterior, y rige como dimensión mínima para la totalidad del plano de fachada.
- En predios esquineros, el aislamiento posterior se exige como patio en la esquina interior del predio, cuya dimensión menor debe ser igual a la dimensión del aislamiento exigido según la altura de la edificación propuesta.
- No se exige el aislamiento posterior en predios esquineros o medianeros cuyo lindero posterior corresponda total o parcialmente con el lindero lateral de su vecino, ni en predios con fondo igual o menor de ocho (8,00) metros, ni tampoco en predios cuya geometría irregular no permita definir claramente la localización del aislamiento posterior. En tales casos, se debe resolver el empate volumétrico con los aislamientos posteriores previstos en los predios vecinos, a través de patios.
- **Dimensionamiento de aislamientos posteriores en el Tratamiento de Renovación Urbana**

Las dimensiones mínimas del aislamiento posterior se establecen en función de la altura en metros que alcancen las edificaciones, así:

Tratamiento de renovación urbana y usos dotacionales: Según altura de la edificación en metros	Dimensión mínima del aislamiento posterior en metros.
Hasta 12 metros	4
Mayor a 12 y hasta 18 metros	5
Mayor a 18 y hasta 27 metros	6
Mayor a 27 y hasta 36 metros	8
Mayor a 36 y hasta 45 metros	10
Mayor a 45 y hasta 54 metros	12
Mayor a 54 y hasta 66 metros	14
Mayor a 66 y hasta 75 metros	16
Mayor a 75 y hasta 84 metros	18
Mayor a 84 metros	20

Las dimensiones de aislamiento posterior aquí establecidas se aplican respecto de la altura máxima de la edificación propuesta.

Para todos los tratamientos, en las edificaciones cuya dimensión de aislamiento posterior supere cuatro





(4,00) metros, se permiten avances de fachada hasta en 0,50 metros. Estos avances podrán utilizar hasta el 30% del área de la fachada sobre el aislamiento posterior.

La proyección de estos avances sobre otros niveles de la edificación no cuenta como área construida.

• Empates de aislamientos posteriores en el Tratamiento de Renovación Urbana

- En predios que colinden posteriormente con predios en los que, a la fecha de entrada en vigencia del Decreto Distrital 555 de 2021, existan edificaciones de tres (3) o más pisos, sin aislamiento posterior, se permite prever empate volumétrico con la altura de dichas edificaciones, sin superar 11,40 metros de altura, a partir de cuyo nivel se exige el aislamiento posterior reglamentario aplicado a la altura máxima de la edificación propuesta.
- Los usos residenciales que se planteen en las áreas de empate de aislamientos posteriores deben cumplir con las **condiciones de ventilación e iluminación**.

• AISLAMIENTOS LATERALES

• Exigencia de aislamientos laterales en el Tratamiento de Renovación Urbana

La dimensión mínima del aislamiento lateral reglamentario es la medida en línea perpendicular al lindero lateral, y rige como dimensión mínima para la totalidad del plano de fachada, con las siguientes excepciones:

Para todos los tratamientos, en edificaciones cuya dimensión de aislamiento lateral supere 4,00 metros, se permiten avances de fachada hasta en 0,50 metros. Estos avances podrán utilizar hasta el 30% del área de la fachada sobre el aislamiento lateral.

La proyección de estos avances sobre otros niveles de la edificación no cuenta como área construida.

La dimensión mínima del aislamiento lateral corresponde a 1/5 de la altura en metros que alcance la edificación, medida desde el nivel de exigencia, del nivel de empate, o del previsto por la edificación proyectada. Esta dimensión mínima no podrá ser inferior a cuatro (4,00) metros.

Adicionalmente, aplica la siguiente regulación específica:


- En edificaciones con altura menor o igual a 11,40 metros no se exige aislamiento lateral.
- A partir de una altura superior a 11,40 metros, o a partir del nivel de empate con las edificaciones colindantes con altura mayor, se exige aislamiento lateral.
- Para las licencias urbanísticas en la modalidad de obra nueva, en predios sujetos al tratamiento de Renovación Urbana, son aplicables los incentivos para la incorporación de medidas de construcción sostenible, previstos en el Decreto Distrital 582 de 2023, o la norma que lo adicione, modifique o sustituya, en relación con la disminución en la exigencia de aislamiento lateral.

• Empates de aislamientos laterales en el Tratamiento de Renovación Urbana

En predios que colinden lateralmente con predios en las que, a la fecha de entrada en vigencia del Decreto Distrital 555 de 2021, existan edificaciones sin aislamiento lateral, se permite prever empate volumétrico con la altura de dichas edificaciones, a partir de cuyo nivel se exige aislamiento lateral reglamentario respectó de la altura en metros que alcance la edificación.

En predios que colinden lateralmente con predios en las que, a la fecha de entrada en vigencia del Decreto Distrital 555 de 2021, existan edificaciones con aislamiento lateral desde el nivel del terreno, se debe prever aislamiento lateral desde dicho nivel, con la dimensión establecida para la altura en metros que





alcance la edificación.

- **AISLAMIENTO ENTRE EDIFICACIONES**

Exigencia de aislamientos entre edificaciones

- Aplica a edificaciones aisladas entré si en un mismo proyecto, en uno o varios lotes.
- Se exige a partir del nivel en que se proyectan las edificaciones aisladas.
- Se aplica como dimensión mínima para la totalidad del plano de fachada aislada.

Dimensionamiento de aislamientos entre edificaciones

2/5 de la altura promedio de las edificaciones a aislar nunca menor a 6.00 metros.

Para todos los tratamientos, en edificaciones cuya dimensión de aislamiento entre edificaciones supere seis (6,00) metros, se permiten avances de fachada hasta en 0,50 metros. Estos avances podrán utilizar hasta el 30% del área de la fachada sobre el aislamiento entre edificaciones.

La proyección de estos avances sobre otros niveles de la edificación no cuenta como área construida.

- **RETROCESOS DE FACHADA CONTRA ESPACIO PÚBLICO**

Exigencia y dimensiones de retrocesos de fachada contra espacio público

- La altura de las edificaciones, en su plano de fachada frente a espacio público, se regula así:

Distancia entre el paramento de construcción propuesto y el lindero del predio separado por espacio público	Altura límite de fachada
	Tratamientos de Renovación Urbana
Menor o igual a 30 metros	2,5 veces la distancia entre el paramento de construcción propuesto y el lindero del predio separado por espacio público.
Mayor a 30 metros	No aplica

- A partir de la altura límite de fachada, se exige un único retroceso con dimensión mínima de 1/5 de la altura restante para alcanzar la altura máxima de la edificación. No se permite retroceso con dimensión inferior a cuatro (4,00) metros. Una vez calculadas la altura límite de fachada y el retroceso correspondiente a la altura adicional que alcance la edificación, la dimensión de dicho retroceso podrá plantearse desde cualquier nivel inferior de la edificación.
- En los proyectos con más de una fachada frente a espacio público, se aplica la regulación aquí prevista a cada fachada, en función de la distancia.
- Para proyectos de costado completo de manzana o manzana completa, cuando se plantee el retroceso de fachada desde el nivel de acceso, el área libre resultante del retroceso debe corresponder a áreas privadas afectas al uso público, sujetas al cumplimiento de las normas de empates de antejardines, en los casos en que aplique.

- **PATIOS**





- **Exigencia de patios**

En el uso residencial, solamente baños, cocinas, depósitos y espacios de servicio tales como lavanderías, estudios, closets, vestíbulos, pasillos, circulaciones, y similares; podrán ventilarse por ductos. Los demás espacios deben ventilarse e iluminarse directamente al exterior o a través de patios.

El patio se exige a partir del nivel en donde se plantea el uso residencial, a efectos de garantizar condiciones de iluminación y ventilación.

- **Dimensionamiento de patios**

La dimensión mínima del lado del patio se contabiliza desde el nivel a partir del cual se plantea uso residencial.

Para los tratamientos de Desarrollo, Renovación Urbana, Consolidación, y en edificaciones de más de tres (3) pisos localizadas en el tratamiento de Mejoramiento Integral, las dimensiones del patio deben permitir localizar en su interior un cuadrado, cuyo lado corresponde a 1/3 de la mayor altura de las edificaciones que enmarcan el patio. El lado mínimo no podrá ser inferior a tres (3,00) metros.

- **VOLADIZOS**

- **Aplicación de voladizos**

- Se permite voladizo en función del perfil vial.
- Se permite voladizo en pisos diferentes del primero.
- Se permite voladizo sobre áreas existentes de control ambiental de la malla vial arterial, ejecutadas y entregadas al Distrito Capital.
- No se permite la proyección de voladizo sobre cesiones públicas para parques y equipamientos, ni elementos de la Estructura Ecológica Principal.

- **Dimensionamiento máximo de voladizos**

Perfil vial sobre el cual el predio presenta frente	Predios con antejardín, otras APAUP, o control ambiental existente
Menor o igual a 6,00 metros	No se permite
Mayor a 6,00 y hasta 10,00 metros	0,60 metros
Mayor a 10,00 y hasta 15,00 metros	
Mayor a 15,00 y hasta 22,00 metros	
Mayor a 22,00 y malla vial arterial	

- **Empates de voladizos**

En predios que colinden lateralmente con predios en los que, a la fecha de entrada en vigencia del Decreto Distrital 555 de 2021, existan edificaciones de tres (3) o más pisos, con voladizo diferente al reglamentario, se permite prever empate volumétrico con la altura y dimensión del voladizo existente, en una longitud horizontal de fachada no mayor a tres (3,00) metros, a partir de la cual se permite el voladizo reglamentario.





- **Manejo de voladizos**

Las fachadas y culatas que se puedan generar en aplicación de las normas de voladizos, están sujetas a las directrices para el manejo de espacios privados afectos al uso público, establecidas en el artículo 128 del Decreto Distrital 555 de 2021, o normas que lo modifiquen o sustituyan.

- **CUBIERTAS**

Las áreas de cubierta, así como las terrazas generadas por retrocesos y aislamientos, presentan la siguiente regulación:

Se permite su aprovechamiento para agricultura urbana, elementos que favorezcan la captura y almacenamiento de aguas lluvias, jardines, cubiertas verdes, terrazas, zonas de descanso, equipamiento comunal privado con destinación a zonas verdes y/o recreativas.

Se permite localizar el hall de cubierta.

- **RAMPAS PEATONALES Y ESCALERAS**

Las rampas peatonales y escaleras, presentan la siguiente regulación:

Terreno	Sectores con antejardín y APAUP	Sectores sin antejardín
Plano	Se permiten rampas y/o escaleras al interior del paramento de construcción reglamentario, a excepción de las rampas que se proyecten para brindar acceso para personas en condición de discapacidad, que se pueden localizar desde el lindero del predio.	Se permiten rampas y/o escaleras al interior del paramento de construcción reglamentario.
Inclinado	Se permiten rampas y/o escaleras con una ocupación máxima del 30% del área del antejardín, a excepción de las rampas que se proyecten para brindar acceso para personas en condición de discapacidad, que se pueden localizar desde el lindero del predio, y pueden superar el porcentaje previsto.	Se permiten rampas y/o escaleras al interior del paramento de construcción reglamentario.

Las rampas previstas para el cumplimiento de las normas nacionales sobre acceso de personas en condición de discapacidad, pueden plantearse como parte del acceso a la edificación.


Las rampas y escaleras deberán ser objeto de cumplimiento de las normas Técnicas Colombianas previstas en el Decreto Nacional 1077 de 2015 y el Reglamento NSR- 10, o las normas que las adicionen, modifiquen o sustituyan.

SÓTANOS Y SEMISÓTANOS

Se permiten sótanos y semisótanos.

Los sótanos y semisótanos cuentan con la siguiente regulación:

SOTANOS	SEMISOTANOS
La placa superior del sótano puede sobresalir del nivel del terreno hasta 0,25 metros.	La placa superior del semisótano puede sobresalir hasta 1,50 metros del nivel del terreno.





Se permite bajo antejardines y APAUP, siempre y cuando se puedan garantizar las acciones de renaturalización y reverdecimiento y la incorporación de las coberturas verdes establecidas en el POT para dichas áreas, sujeto a las condiciones contenidas en los artículos 128 literal b y 154 del Decreto Distrital 555 de 2021.

Se permite bajo antejardines y APAUP en zonas en donde se permitan antejardines en nivel diferente del andén, siempre y cuando se puedan garantizar las acciones de renaturalización y reverdecimiento y la incorporación de las coberturas verdes establecidas en el POT para dichas áreas.

Los antejardines en las cuales se aprueben sótanos o semisótanos privados, quedan excluidos de la posibilidad de ser cedidos como espacio público.

Los sótanos y semisótanos se pueden destinar para estacionamientos, depósitos, cuartos de basura, cuartos de máquinas, áreas de equipamiento comunal privado y otros espacios necesarios para el mantenimiento de la edificación.

• CERRAMIENTOS

• Cerramiento de antejardines

De conformidad con los artículos 122 numeral 1 literal f, 128 literal b numeral 1, 146 parágrafo 5, y 154 numeral 6, del Decreto 555 de 2021, no se permite el cerramiento de antejardines. Aplican las siguientes excepciones:

- Se permite mantener el cerramiento de antejardines, en licencias aprobadas con normas anteriores a la expedición del Decreto Distrital 555 de 2021.
- Cerramientos provisionales de construcción o para plantas móviles o de producción de concreto en obra. *(Ver artículo 253 del Decreto Distrital 555 de 2021)*

• Cerramientos contra zonas verdes y entre zonas libres comunales privadas y espacio público

Sin perjuicio de las normas aplicables a los antejardines y demás áreas privadas afectas al uso público, se permiten cerramientos con altura máxima de 3,00 metros, con elementos que garanticen como mínimo el 90% de transparencia.

• Cerramientos contra predios colindantes

Los cerramientos contra predios colindantes presentan la siguiente regulación:

En predios no construidos, se permite el cerramiento con altura máxima de 3,00 metros sin obligación de transparencia. En este cerramiento no se incluye el área de antejardín reglamentario.

En áreas de aislamientos laterales se permite el cerramiento con una altura máxima de 2,50 metros a partir del nivel del aislamiento, sin obligación de transparencia.

En áreas de aislamiento posterior, se permite el cerramiento con altura máxima de 3,50 metros sin obligación de transparencia, salvo que se trate de colindancia contra zonas verdes.

• Cerramientos en pisos superiores contra vacíos de antejardines, aislamientos, patios, predios vecinos, vías, parques y/o espacio público

En áreas de cubiertas, así como en pisos superiores contra vacíos de antejardines, aislamientos, patios, predios vecinos, vías, parques y/o espacio público, se permite el cerramiento con una altura máxima de 1,80 metros, con elementos que garanticen como mínimo el 50% de transparencia. Esta transparencia no es obligatoria cuando se deba garantizar que no se generen servidumbres de vista a menos de tres (3.00)





metros.

Estos cerramientos no cuentan dentro de la altura máxima de las edificaciones pero sí dentro de las limitantes generales de altura.

• Otros cerramientos

Los cerramientos correspondientes a equipamientos, pueden ser definidos en el marco de las estándares de calidad espacial previstos en el artículo 174 del Decreto Distrital 555 de 2021.

Los cerramientos para los elementos de las estructuras y sistemas generales previstos en el Plan de Ordenamiento Territorial se establecen en el Decreto Distrital 555 de 2021 y las normas que lo reglamenten, modifiquen o sustituyan.

• Cerramientos temporales

La expedición de las licencias de urbanización, parcelación y construcción conlleva la autorización para el cerramiento temporal del predio durante la ejecución de las obras autorizadas. Se permite el cerramiento temporal con altura máxima de 2,50 metros sin obligación de transparencia. En este cerramiento se puede incluir el área de antejardín reglamentario.

• EQUIPAMIENTO COMUNAL PRIVADO

• Elementos del Equipamiento Comunal Privado ECP

Áreas que se pueden contabilizar como ECP	Áreas que no se pueden contabilizar como ECP
<ul style="list-style-type: none"> • Antejardines • Zonas verdes • Plazoletas • Áreas de disfrute para la comunidad • Áreas de acondicionamiento físico • Salones comunales • Áreas de estar • Áreas de administración y porterías • Baños públicos o comunales • Depósitos de uso común • El porcentaje restante de destinación del equipamiento comunal privado, puede destinarse a: estacionamientos para bicicletas u otros vehículos de micro movilidad y para personas en condición de discapacidad, y sus áreas de maniobra. 	<ul style="list-style-type: none"> • Áreas de estacionamientos y circulación vehicular • Cuartos de bombas o de mantenimiento • Subestaciones eléctricas • Cuartos de acopio • Depósitos privados • Áreas de circulación para acceder a las unidades privadas

Exigencia de equipamiento comunal privado

Los proyectos residenciales de cinco (5) o más unidades de vivienda que compartan áreas comunes, y los proyectos destinados a usos diferentes al residencial con más de 800 m² de área construida en el uso, deberán prever equipamiento comunal privado, de acuerdo con las áreas definidas a continuación:

Exigencia mínima de ECP	
Tratamientos de Renovación	
Proyectos de vivienda VIS o VIP	Hasta 150 viviendas: 6,00 m ² por cada unidad de vivienda.
	Mas de 150 viviendas: 8,50 m ² por cada unidad de vivienda, aplicable al número de viviendas que exceda 150 viviendas.

Handwritten signature and stamp: "MONTAÑO" and "CORRESPONDENCIA" with a date stamp "2023/04/03".



CURADORA URBANA 3

ARQ. JUANA SANZ MONTAÑO

NIT: 51.630.853-4

Proyectos de vivienda no VIS ni VIP	10 m2 por cada 80 m2 de área construida en el uso.
Usos diferentes Residencial	al 10 m2 por cada 120 m2 de área construida en el uso.
El equipamiento comunal privado debe tener acceso directo desde las áreas comunes que no sean de uso exclusivo.	
Cuando se plantean usos distintos en un mismo proyecto, el cálculo de ECP se debe realizar sobre el área construida en el uso para cada uno de los usos planteados.	
En proyectos de uso residencial en las categorías de Vivienda Colectiva y Soluciones Habitacionales con Servicios de cinco (5) o más unidades, que compartan áreas comunes, se exige equipamiento comunal privado, según las disposiciones del Decreto Distrital 122 de 2023, y las normas que lo adicionen, modifiquen o complementen.	
No se exigirá equipamiento comunal privado a los inmuebles con niveles de intervención 1, 2 y 3, regulados por las normas del tratamiento de Conservación, según lo dispuesto en el numeral 3 del artículo 559 del Decreto Distrital 555 de 2021.	
Cuando se trate del reúso parcial o total de edificaciones existentes para proyectos de vivienda no se exigirá equipamiento comunal privado adicional. (Ver artículo 271 del Decreto Distrital 555 de 2021).	

Destinación del equipamiento comunal privado

Porcentaje mínimo del área de ECP exigida	Destinación del ECP
40%	Zonas verdes y recreativas en áreas libres
20%	Servicios comunales en áreas construidas
Restante	Puede destinarse a: estacionamientos para bicicletas u otros vehículos de micro movilidad, vehículos para personas en condición de discapacidad, y vehículos eléctricos y/o cero emisiones así como sus áreas de maniobra.

• NORMAS COMUNES SOBRE ESTACIONAMIENTOS

Normas para estacionamientos asociados a los usos urbanos.

Los estacionamientos en el área urbana de la ciudad deben responder a las necesidades de movilidad sostenible del Distrito Capital y contribuir a consolidar dinámicas que privilegien los desplazamientos peatonales, en vehículos de micromovilidad y en transporte público.

La provisión de estacionamientos para vehículos motorizados particulares que incluye cupos para motocicletas, tanto privados como de visitantes, se define a partir de las áreas de actividad y deben atender los porcentajes mínimos y máximos establecidos en la siguiente tabla de acuerdo con el subsector donde se localicen. **El porcentaje de área destinada a estacionamientos incluye únicamente zonas de parqueo, maniobra y circulación vehicular.**

Área de actividad	EXIGIDO	OPCIONAL	
	% área mínima destinada para estacionamientos sobre el área construida del proyecto para el cálculo de estacionamientos	% área máxima destinada para estacionamientos sobre el área construida del proyecto para el cálculo de estacionamientos	% área adicional destinada para estacionamiento sujeta a pago compensatorio calculado sobre el área construida del proyecto para el cálculo de estacionamientos
Estructurante - Receptora de vivienda de interés social.	No se exige un mínimo de área destinada a estacionamientos	Hasta el 10%	Hasta el 15%

Nota 1: Los porcentajes (%) de áreas mínimas exigidas en la tabla anterior se encuentran incluidas dentro del área máxima permitida definida en la misma. Los porcentajes (%) de área adicional destinada para estacionamiento sujeta a pago compensatorio son adicionales a los porcentajes de área máxima permitida.





Nota 2. Solo se permite el desarrollo de estacionamientos en superficie en proyectos en los que se destine más del 50% del área construida para el cálculo de estacionamientos a usos residenciales de vivienda tipo VIS y/o VIP que no impidan el desarrollo de fachadas activas o medidas de relaciones directas de las fachadas con el espacio público; o en aquellos proyectos en los cuales los estacionamientos se localicen en zonas que no colinden con espacio público, con zonas afectas al uso público y en zonas que no impidan el desarrollo de fachadas activas o medidas de relaciones directas de las fachadas con el espacio público.

Nota 3. Los porcentajes (%) de área mínima, máxima y adicional destinada a estacionamientos, no se incluyen dentro del índice de construcción para efectos del cálculo de pago de cargas urbanísticas y deben ser calculadas de manera diferenciada por cada uso desarrollado en el proyecto.

Nota 4. La exigencia de estacionamientos se podrá cumplir utilizando diferentes tipos de parqueo automatizado, para lo cual la superficie de cada nivel de cupo de parqueo que se genere será considerada como parte del área destinada a estacionamientos.

Nota 5. Los porcentajes (%) de área mínima, máxima y adicional destinada a estacionamientos establecidos en la tabla anterior podrán ser modificados por la administración distrital en el corto y mediano plazo del Decreto 555 de 2021, en el marco de la política de gestión de la demanda definida en el Plan de Movilidad Sostenible y Segura, para lo cual la Secretaría Distrital de Movilidad deberá realizar un análisis integral que identifique la necesidad de realizar las mencionadas modificaciones.

Nota 6. Cuando se plantee la provisión de número de cupos de estacionamientos cubiertos superior a los mínimos, máximos y adicionales generados por la aplicación de los artículos 389 y 390 del Decreto Distrital 555 de 2021, su área cuenta como área construida para el cumplimiento de obligaciones urbanísticas, aplicables según cada tratamiento. Los estacionamientos que superen las mínimos, máximos y adicionales, no se podrán ubicar en las áreas libres de la edificación.

Nota 7. Si el área mínima exigida para estacionamientos es inferior a la dimensión mínima del cupo de estacionamiento de vehículos motorizados, se deberá proveer un cupo con las dimensiones mínimas.

Nota 8. El área construida para el cálculo de estacionamientos corresponde a la definida en el artículo 390 del Decreto Distrital 555 de 2021. No obstante, para la vivienda colectiva y soluciones habitacionales con servicios aplica lo definido en el artículo 10 del Decreto Distrital 122 de 2023, o la norma que lo modifique, complemente o sustituya.

Nota 9. La provisión de estacionamientos establecida en las normas para estacionamientos asociados a los usos urbanos, consignadas en el artículo 389 del Decreto Distrital 555 de 2021, no aplica para el uso de Comercio y Servicios en la categoría de Servicios de Parqueadero.

Nota 10. El pago compensatorio de estacionamientos, contemplado como excepción en el párrafo 2 del artículo 390A del Decreto Distrital 555 de 2021, se calcula según los porcentajes previstos en el mismo artículo para las áreas adicionales destinadas a estacionamientos.

Área construida del proyecto para el cálculo de estacionamientos

Para efectos del cálculo de los porcentajes (%) mínimos, máximos y adicionales de área destinada para estacionamientos, el área construida del proyecto equivale a la suma de la superficie de todas las áreas cubiertas, con exclusión de:

1. Áreas cubiertas para la provisión de estacionamientos asociados a los usos urbanos
2. Áreas construidas de sótanos y semisótanos.
3. Áreas destinadas al uso de servicios de parqueadero

Cuando se desarrollen proyectos con mezcla de usos, para el cálculo de las áreas mínimas, máximas y adicionales establecidas en la presente sección, el área construida del proyecto para el cálculo de estacionamientos debe hacerse por cada uso, el cual debe incluir el área privada definida para cada uno, y





el porcentaje de las demás áreas del proyecto que sea equivalente a la participación de cada uso en las áreas privadas del mismo.

Pago compensatorio por el porcentaje de área adicional destinada a estacionamientos.

Los desarrollos inmobiliarios que sobrepasen el porcentaje de área máxima destinada para estacionamientos hasta los porcentajes (%) de área adicional establecidos anteriormente, deberán efectuar pago al fondo compensatorio de estacionamientos.

El pago compensatorio por el área adicional destinada a estacionamientos será el resultante de multiplicar el número de metros cuadrados adicionales destinados a estacionamientos, por los porcentajes definidos en este párrafo, por el Valor de referencia definido por la Unidad Administrativa Especial de Catastro Distrital para el predio donde se realice la actuación urbanística, así:

Hasta el 31 de diciembre de 2024
5% del valor de referencia

Hasta el 31 de diciembre de 2027
8% del valor de referencia

A partir del 1 de enero de 2028
10% del valor de referencia

Nota 1. Los pagos compensatorios serán efectuados al Instituto de Desarrollo Urbano (IDU), entidad que estará a cargo de su administración. Los recursos del Fondo para el pago Compensatorio de estacionamientos se utilizarán para la financiación y cofinanciación de proyectos de estacionamientos de conexión al sistema de transporte y proyectos de transporte sostenible: transporte público y no motorizado. El IDU y la administración distrital podrán reglamentar los procedimientos de liquidación y recaudo de dicha compensación.

Nota 2. No se permite el pago compensatorio para los porcentajes de área mínima destinada a estacionamientos, salvo en los casos que se especifique para el Tratamiento Urbanístico de Conservación, en proyectos desarrollados en tratamiento de mejoramiento integral y en aquellos predios sin posibilidad de acceso vehicular a los mismos.

- **Área mínima destinada a estacionamientos obligatorios de bicicletas u otros vehículos de micro movilidad**

Para el uso residencial, el área mínima destinada a estacionamientos obligatorios de bicicletas u otros vehículos de micro movilidad y sus áreas de circulación, es la resultante de multiplicar el número de viviendas por un (1,00) m².

Para los usos no residenciales, con un área construida para el cálculo de estacionamientos igual o superior a 100 m², el área mínima destinada a estacionamientos obligatorios de bicicletas u otros vehículos de micro movilidad es la resultante de multiplicar un (1,00) m² por cada 100 m² de área construida para el cálculo de estacionamientos.

El área resultante se puede cumplir en superficie (horizontal o vertical) o en niveles superpuestos, empleando alternativas tecnológicas.

Las áreas de estacionamientos previstas en este literal, corresponden a estacionamientos de bicicletas u otros vehículos de micro movilidad, señalados en la Circular Externa No. 11 de 2021 de la Secretaría de Movilidad o la disposición que la modifique, complemente o sustituya.

El área construida exigida para estacionamientos de bicicletas y otros vehículos de micro movilidad, así como para su infraestructura complementaria, no cuenta como área construida para efecto del cálculo de obligaciones urbanísticas.

El área construida utilizada para estacionamientos de bicicletas u otros vehículos de micro movilidad, así como para su infraestructura complementaria, no cuenta en el cálculo de áreas mínima, máxima y adicional para estacionamientos, previstas en el artículo 389 del Decreto Distrital 555 de 2021.





El área construida utilizada para estacionamientos de bicicletas u otros vehículos de micro movilidad, así como para su infraestructura complementaria, puede contabilizarse dentro del Equipamiento Comunal Privado, como parte del porcentaje de destinación restante.

Se permite la localización de estos estacionamientos en el piso de acceso, sótano o semisótano. Se permite también en otros niveles, en cuyo caso se debe contar con rampas y/o superficies de circulación natural o mecánica, que permitan el tránsito de bicicletas sin interrumpir los flujos peatonales.

- **Cupos accesibles para personas en condición de discapacidad**

En los proyectos en los cuales se provean estacionamientos asociados a los usos urbanos, se debe destinar el 2% del total de cupos habilitados, a cupos de estacionamientos para personas en condición de discapacidad, con provisión mínima de uno (1). Se exceptúan de esta disposición los proyectos con usos dotacionales de salud.

Los espacios habilitados para cupos de estacionamientos para personas en condición de discapacidad deben estar debidamente señalizados con el símbolo internacional de accesibilidad, y cumplir con las dimensiones y características previstas en estas normas y demás normas concordantes.

El área destinada a la provisión de cupos de estacionamientos para personas en condición de discapacidad, y sus áreas de maniobra, no cuentan en el cálculo de áreas mínima, máxima y adicional para estacionamientos, previstas en el artículo 389 del Decreto Distrital 555 de 2021. Estos estacionamientos cuentan como parte del porcentaje de área estacionamientos exigidos.

El área destinada a la provisión de cupos de estacionamientos para personas en condición de discapacidad, y sus áreas de maniobra, puede contabilizarse dentro del Equipamiento Comunal Privado, dentro del porcentaje de destinación restante.

Las fracciones decimales que resulten de la aplicación de la exigencia de estacionamientos no generan cupos adicionales.

Cuando en un proyecto deba preverse mínimo, o sea planteado, un (1) cupo de estacionamiento, este debe corresponder al previsto para personas en condición de discapacidad.

- **Estacionamientos preferenciales para vehículos eléctricos y/o de cero emisiones**

En los proyectos de usos residenciales, de comercio y servicios y de equipamientos, en los cuales se provean estacionamientos asociados a los usos urbanos, y los proyectos que incluyan vivienda de interés social y vivienda de interés prioritaria que planteen estacionamientos para vehículos privados, se debe destinar el 2% del total de cupos habilitados, a cupos de estacionamientos preferenciales para vehículos eléctricos y/o de cero emisiones, con provisión mínima de uno (1), así como su respectiva infraestructura de recarga.

El porcentaje de exigencia aquí señalado se aumenta progresivamente en función del tipo de proyecto, en los términos señalados en el artículo 213 del Decreto Distrital 555 de 2021.

Los estacionamientos preferenciales para vehículos eléctricos y/o de cero emisiones, así como las instalaciones de carga o repostaje, están sujetos a las disposiciones contenidas en la Ley 1664 de 2019, el Decreto Nacional 191 de 2021, y normas que les modifiquen, adicionen o sustituyan, así como a las demás disposiciones aplicables en esta materia.

Los estacionamientos preferenciales para vehículos eléctricos y/o de cero emisiones, así como las instalaciones de carga o repostaje, están sujetos a las disposiciones contenidas en la Ley 1664 de 2019, el Decreto Nacional 191 de 2021, y normas que les modifiquen, adicionen o sustituyan, así como a las demás disposiciones aplicables en esta materia.

JUANA
MONTAÑO



El área destinada a la provisión de cupos de estacionamientos preferenciales para vehículos eléctricos y/o de cero emisiones, y sus áreas de maniobra, no cuentan en el cálculo de áreas mínima, máxima y adicional para estacionamientos, previstas en el artículo 389 del Decreto Distrital 555 de 2021. Estos estacionamientos cuentan como parte del porcentaje de área estacionamientos exigidos.

El área destinada a la provisión de cupos de estacionamientos preferenciales para vehículos eléctricos y/o de cero emisiones, y sus áreas de maniobra, puede contabilizarse dentro del Equipamiento Comunal Privado, dentro del porcentaje de destinación restante.

Las fracciones decimales que resulten de la aplicación de la exigencia de estacionamientos no generan cupos adicionales.

Cuando en los proyectos se provea solo un estacionamiento asociado a los usos urbanos, no se exige el estacionamiento para vehículos eléctricos y/o de cero emisiones; en estos casos se debe dar prioridad al estacionamiento para personas en condición de discapacidad.

- **Estacionamientos exigidos según necesidades de funcionamiento de los usos**

Adicionalmente al porcentaje de área mínima exigida para estacionamientos, se deben proveer cupos de estacionamientos y áreas de maniobra al interior del predio, según las necesidades de funcionamiento, tales como:

- Vehículos de carga, áreas de cargue y descargue, y para la operación completa, en el marco de las acciones de mitigación aplicables.
- Buses escolares o vehículos escolares de más de cinco (5) pasajeros.
- Coches fúnebres.
- Ambulancias.
- Vehículos de emergencias y/o bomberos.

El área destinada a la provisión de cupos de estacionamientos exigidos según necesidades de funcionamiento, y sus áreas de maniobra, no cuenta como área construida para el cálculo de estacionamientos, ni hace parte de las áreas mínima, máxima y adicional para la provisión de estacionamientos, del artículo 389 del Decreto Distrital 555 de 2021, ni tampoco cuenta como área construida para el cálculo de obligaciones urbanísticas o como equipamiento comunal privado.

Las regulaciones de estacionamientos en los Bienes de Interés Cultural corresponden a las definidas en el artículo 339 del Decreto Distrital 555 de 2021 y el Anexo No. 6 "*Manual de normas urbanísticas para el tratamiento de Conservación*".

El área destinada a la provisión de cupos de estacionamientos exigidos según necesidades de funcionamiento, y sus áreas de maniobra, podrá estar sujeta al control de la Secretaría Distrital de Movilidad.

- **Medidas de control sobre la operación de los estacionamientos**

Las medidas de control sobre la operación de los estacionamientos son las siguientes:

El ingreso al estacionamiento deberá garantizar que su operación no produzca filas de vehículos sobre las vías públicas de conformidad con las acciones de mitigación de impactos urbanísticos previstas en el artículo 248 del Decreto Distrital 555 de 2021, así como de lo que establezca el estudio de movilidad aprobado por la Secretaría Distrital de Movilidad, en los casos en los que éste aplique.





Las zonas para la construcción de estacionamientos asociados a usos urbanos y aquellos estacionamientos que hagan parte de la red de estacionamientos públicos y privados de conexión al Sistema de Transporte, serán los que vincule a esta red la Secretaría Distrital de Movilidad.

La disposición de los cupos para los estacionamientos deberá estar delimitada en los planos correspondientes a las licencias urbanísticas, y demarcada al momento que los estacionamientos sean abiertos al público. Estos estacionamientos deberán ser provistos de la infraestructura para el aseguramiento y protección de las bicicletas. La verificación de esta exigencia estará a cargo de las Alcaldías Locales.

- **Localización de accesos y salidas vehiculares respecto del espacio público**

Los accesos y salidas vehiculares de estacionamientos están sujetos a la siguiente regulación:

Deben plantearse desde la vía con circulación vehicular de menor dimensión de ancho mínimo, de acuerdo a los tipos de calle establecidos en el artículo 155 del Decreto Distrital 555 de 2021.

Los accesos y salidas vehiculares deben localizarse a más de quince (15,00) metros de la intersección, medida desde la finalización del radio del sardine! de las intersecciones viales. Ahora bien, si el frente de predio no permite el cumplimiento de esta medida, se deberá localizar el acceso a la mayor distancia posible de las intersecciones.

En predios frente a vías de la malla vial arterial, el acceso o salida vehicular, se debe plantear en virtud del siguiente orden jerárquico:

Opción 1	Por vía vehicular de la malla vial local o intermedia, existente o proyectada.
Opción 2	De no ser posible el cumplimiento de ninguna de la opción anterior, el acceso se debe plantear en forma directa desde la vía arteria.

Para predios con frente mayor a cincuenta (50,00) metros, cuyo (mico frente se localice sobre la malla vial arterial, el acceso y/o salida se debe plantear por calzada de servicio paralela, según medidas mínimas señaladas en este manual. La calzada de servicio paralela debe garantizar la continuidad y conectividad de los flujos vehiculares al igual que la de las zonas peatonales. La calzada de servicio paralela puede ser planteada para un acceso predial o de manera conjunta para el acceso a varios predios que sean objeto de licenciamiento urbanístico.

Los predios que cuentan con accesibilidad a través de Malla Vial Arterial, aprobada mediante las licencias correspondientes, mantendrán esta accesibilidad mientras se conserven las condiciones otorgadas por la licencia original. Cuando se planteen modificaciones a dichas licencias que impliquen mayor número de cupos de estacionamiento, mayor área destinada para esta actividad, mayor rotación en el ingreso y salida de vehículos, mayores intensidades de usos o adición de usos que varíen las condiciones de atracción y generación de viajes, les serán aplicables las condiciones de accesibilidad definidas en el orden jerárquico establecido en este literal para el otorgamiento de las licencias urbanísticas, de acuerdo con la aplicación de las acciones de mitigación y lo que se defina en la aplicación del artículo 250 del Decreto Distrital 555 de 2021.

En predios con frente a vías que tengan la misma dimensión, el acceso podrá plantearse por cualquiera de ellas, teniendo en cuenta las disposiciones señaladas anteriormente para la malla vial arterial.

En predios frente a vías de la malla vial local o intermedia, existentes o proyectadas, los accesos y salidas de estacionamientos se regulan así:





Características del proyecto	Cupos de estacionamiento de vehículos motorizados proyectados	
	Hasta 50 unidades	Más de 50 unidades
Proyecto con frente solo a 1 un costado de manzana	Se permite un único acceso vehicular que cumplirá ambas condiciones de acceso y salida.	Se exige el acceso y salida vehicular separados.
Proyecto frente a 2 o más costados de manzana	Se permite el acceso y salida vehicular separados.	Se exige el acceso y salida vehicular separados.

- **Dimensionamiento de accesos y salidas vehiculares**

El ancho mínimo del acceso o salida a los espacios destinados para estacionamiento de vehículos al interior de los predios es de 2,50 metros para usos residenciales y de 3,00 metros para usos no residenciales.

En los proyectos en los cuales se planteen más de 500 cupos de estacionamiento para vehículos motorizados, se deben plantear accesos y salidas de forma independiente, con carriles de ancho mínimo de 5,00 metros.

- **Características de los accesos y salidas vehiculares**

Deben garantizar la continuidad para el libre tránsito de los peatones desde el espacio público hasta los accesos peatonales de las edificaciones, cumpliendo con las normas que permitan la movilidad y accesibilidad para personas en condición de discapacidad.

Pueden compartir acceso y circulación con las bicicletas u otros vehículos de micro movilidad, garantizando condiciones seguras para el ingreso y salida de estas medias de transporte. Cuando se planteen más de 50 cupos para el parqueo de bicicletas, se deberán delimitar los flujos con demarcación o segregación física, con una dimensión igual o mayor a 1,25 metros.

Para predios con frente igual o superior a 8,00 metros, la dimensión de los accesos y salidas vehiculares no debe superar el 50% de la fachada, y se debe garantizar que el acceso peatonal sea independiente a estos.

Se permite compartir la circulación para bicicletas u otros vehículos de micro movilidad con las circulaciones peatonales, siempre y cuando se garantice una dimensión igual o mayor a 1,25 metros libres adicionales a los mínimos exigidos para la circulación peatonal, y que su acceso sea independiente al de los demás medios de transporte.

Los accesos y salidas vehiculares, pueden efectuarse mediante rampas y sistemas elevadores de vehículos (ascensores y similares). La rampa para salvar el desnivel entre la calzada y el andén deberá localizarse en la Franja de paisajismo y para la resiliencia urbana, de forma que la franja de circulación peatonal sea constante, de acuerdo con los parámetros determinados en el Manual de Espacio Público adoptado mediante el Decreto Distrital 263 de 2023, o la norma que lo adicione, modifique o sustituya.

- **Dimensiones de los estacionamientos**

Estacionamientos de vehículos motorizados

Las dimensiones mínimas para los cupos de estacionamientos son las siguientes:

Tipo de estacionamiento	Ancho mínimo libre en metros	Largo mínimo libre en metros
-------------------------	------------------------------	------------------------------



Para automóviles, camionetas y camperos	2,40	5,00
Para personas en condición de discapacidad (movilidad reducida)	3,70	5,00
Para motocicletas	1,00	2,50

La altura libre mínima en las áreas de estacionamiento debe ser de 2,30 metros.

Las dimensiones de estacionamientos para vehículos de carga y descarga, coches fúnebres, buses escolares o vehículos escolares de más de cinco (5) pasajeros, Ambulancias, vehículos de emergencias y/o bomberos, y sus áreas de maniobras, son las establecidas en las condiciones técnicas para cada tipo de vehículo.

Estacionamientos para bicicletas

Las dimensiones de cupos para bicicletas deberán seguir las recomendaciones de la guía de cicloinfraestructura para las ciudades colombianas, o las precisadas a continuación:

Tipo de parqueo	Ancho (metros)	Largo (metros)	Ancho del área de circulación (metros)
En paralelo con área de circulación central	0,60	2,00	1,75
Intercalados con áreas de circulación laterales	0,60	3,00	1,75
Intercalados con áreas de circulación central	0,75	2,00	1,75
En espiga con área de circulación central	0,50	1,40	1,00
Dispuestos en vertical	0,60	1,25	1,75

Se permite el planteamiento de parqueo en doble nivel. Planteamientos de más niveles y/o sistemas mecanizados, se permiten en el marco de tipologías adoptadas por la Secretaría Distrital de Movilidad.

Las dimensiones y características técnicas para estacionamientos automatizados están determinadas por el respectivo fabricante y deberán cumplir las condiciones de seguridad para su instalación y funcionamiento.

- **Dimensiones de circulación y áreas de maniobra para automóviles, camionetas y camperos**

Las dimensiones de las zonas de maniobra y circulación, la inclinación de las rampas y la altura de los espacios para automóviles, camperos, camionetas o similares deben cumplir con lo siguiente:

	Ancho mínimo de la circulación (metros)	
	Una crujía	Doble crujía
Estacionamientos entre 90 (perpendicular) y mayor a 45 grados de la circulación	4,50	5,00
Estacionamientos entre 45 y mayor a 30 grados de la circulación	4,50	4,50
Estacionamientos entre 30 y mayor a 0 grados de la circulación	4,00	4,00
Estacionamientos paralelos a la circulación	4,00	4,00





El ancho de la zona de maniobra puede reducirse en la misma proporción en que se incremente el ancho de los cupos de parqueo; sin embargo, en ningún caso la zona de maniobra puede ser inferior a cuatro (4,00) metros. Cuando se planteen dimensiones variables en el ancho de los cupos, la reducción de la dimensión del área de maniobra se define por el cupo de menor ancho. Los anchos fijados deben conservarse libres en todo su recorrido, hasta el punto en que se entreguen a la zona de maniobra. En relación con los estacionamientos para automóviles, camionetas y camperos, cuando el ancho del cupo de estacionamiento este limitado en uno o más costados por columnas o cualquier tipo de muro, la dimensión de ancho se puede tomar desde eje de estos elementos. En ningún caso el ancho mínimo libre del cupo, tomado desde borde de la cara de la columna o muro, puede ser inferior a 2,30 metros.

En las circulaciones el radio de curvatura mínimo es de tres (3,00) metros.

Para motocicletas

	Ancho de la circulación (metros)
Estacionamientos a 90 (perpendicular) grados de la circulación	2,50
Estacionamientos a 60 grados de la circulación	1,75
Estacionamientos a 45 grados de la circulación	1,50
Estacionamientos menores a 45 grados o paralelos a la circulación	1,20

- **Rampas vehiculares**

La rampa de acceso debe iniciar su desarrollo a tres (3,00) metros hacia el interior del predio. La pendiente máxima es de 20%.

El radio de curvatura mínimo de una rampa vehicular, es de tres (3,00) metros.

La rampa para salvar el desnivel entre la calzada y el andén deberá localizarse en la franja de paisajismo y para la resiliencia urbana, de forma que la franja de circulación peatonal sea constante. El vado vehicular deberá tener una pendiente menor o igual a 10%.

Las plantas inclinadas de estacionamientos pueden plantarse con una pendiente máxima de 6%.

- **Servidumbres de estacionamientos**

Se permiten servidumbres de máximo un (1) cupo de estacionamiento. No se permiten estacionamientos en servidumbre horizontal o vertical, para personas en condición de discapacidad.

Las servidumbres verticales se permiten a través de duplicadores. En áreas de aislamiento posterior se permite plantear duplicadores, siempre y cuando la altura del duplicador no exceda la parte superior de la placa del nivel siguiente del cual se plantea dicho elemento.

Se pueden desarrollar estacionamientos con sistemas automatizados diferentes a los duplicadores, los cuales se excluyen de las normas de servidumbres, para lo cual se debe garantizar que el sistema permita que los vehículos estacionados en este tipo de soluciones ingresen y salgan de manera directa a las zonas de circulación del proyecto.

Las disposiciones aquí señaladas, se establecen sin perjuicio de los requerimientos dispuestos por las acciones de mitigación de impactos urbanísticos y ambientales establecidas para cada uso en particular, y las demás condiciones que establezca el Manual de Espacio Público adoptado mediante el Decreto Distrital 263 de 2023, o la norma que lo adicione, modifique o sustituya.





CURADORA URBANA 3

ARQ. JUANA SANZ MONTAÑO

NIT: 51.630.853-4

Las dimensiones de las áreas de maniobra y circulación para estacionamientos exigidos según necesidades de funcionamiento de las usas, deben obedecer a las necesidades técnicas de las vehículos previstos en cada proyecto.

NORMAS GENERALES:

Normas específicas y clasificación de usos: Decreto 555 de 2021
Normas comunes: Decreto 670 de 2025 (Por medio del cual se expide el Decreto Único Distrital de Ordenamiento Territorial de Bogotá D.C.)
Construcciones sismo resistentes: Ley 400 de 1997, Ley 1229 de 2008, Decreto 926 de 2010, Reglamento NSR'10, Decreto 092 de 2011 y Decreto 0340 del 13 de febrero de 2012.
Presentar esquemas de evacuación de incendios de conformidad a las exigencias del Título J y K de la NSR-10.
Almacenamiento de basuras: Decreto 1713 de 2002 y 1140 de 2003.
Facilidad de acceso a los minusválidos: Decreto 108 de 1985, Resolución 14861 de 1985 y Decreto 1538 de 2005.
Reglamento Técnico de Instalaciones Eléctricas RETIE, Resolución 180498 de 2005 del Ministerio de Minas y Energía. Normas relacionadas con las distancias de seguridad y zonas de servidumbre que deben tenerse en cuenta por parte de los proyectistas en la aprobación de proyectos que se diseñen en zonas donde establezcan redes de energía de alta, media y baja tensión.
Reglamento Técnico para Redes Internas de Telecomunicaciones RITEL, Normas relacionadas con el diseño, construcción y puesta del servicio de las redes internas de telecomunicaciones: Resolución CRC 4262 de 2013 y Resolución 4562 de 2014.

NOTA:

La expedición de este concepto no otorga derechos ni obligaciones a su peticionario y no modifica los derechos conferidos mediante Licencias que estén vigentes o que hayan sido ejecutadas.

El presente concepto no constituye licencia de funcionamiento, ni legaliza o autoriza construcción, modificación o adecuación, refiriéndose únicamente a la viabilidad del uso y las condiciones de edificabilidad dada la ubicación del predio; se expide con base en la información suministrada por el solicitante, la cual recibimos bajo el principio constitucional de la buena fe; cualquier inconsistencia dejará sin efecto el contenido del mismo.

Cordialmente,



ARQ. JUANA SANZ MONTAÑO
CURADORA URBANA 3
ELABORÓ: ARQ. EDISON MORA MORENO